

8ème matinée des géomaticiens du gouvernement

Direction des Technologies et des Services de l'Information
(DTSI)

Service de la géomatique et de la Télédétection

Déborah DAVID – Chef de projet Géorep



Géorep

9 Décembre 2014



Joyeux
anniversaire

GEOREP

**10
ANS**
2004-2014

S O M M A I R E

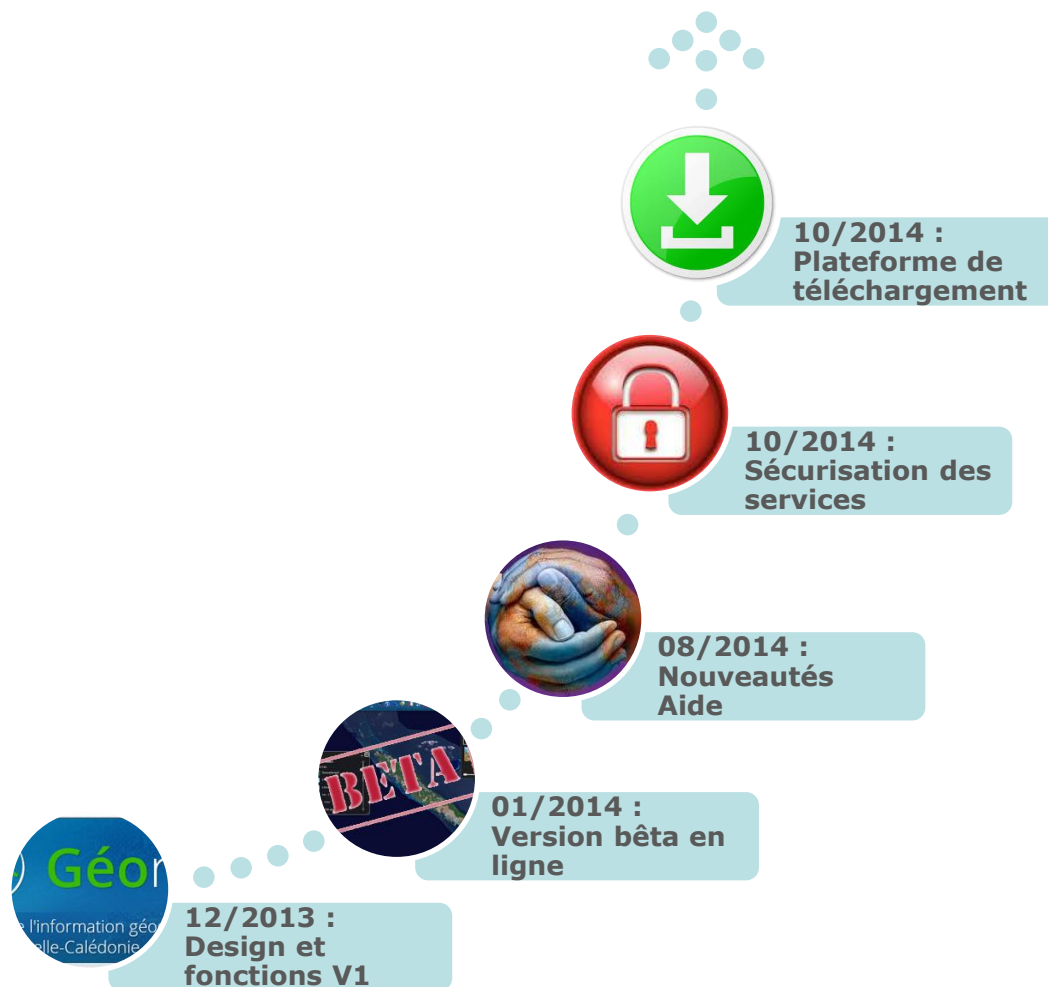
1. L'année 2014 – déroulement projet
2. Nouveautés « Explorateur carto »
3. Perspectives 2015 du Géorep

L'année 2014

Déroulement du projet

Déroulement du projet

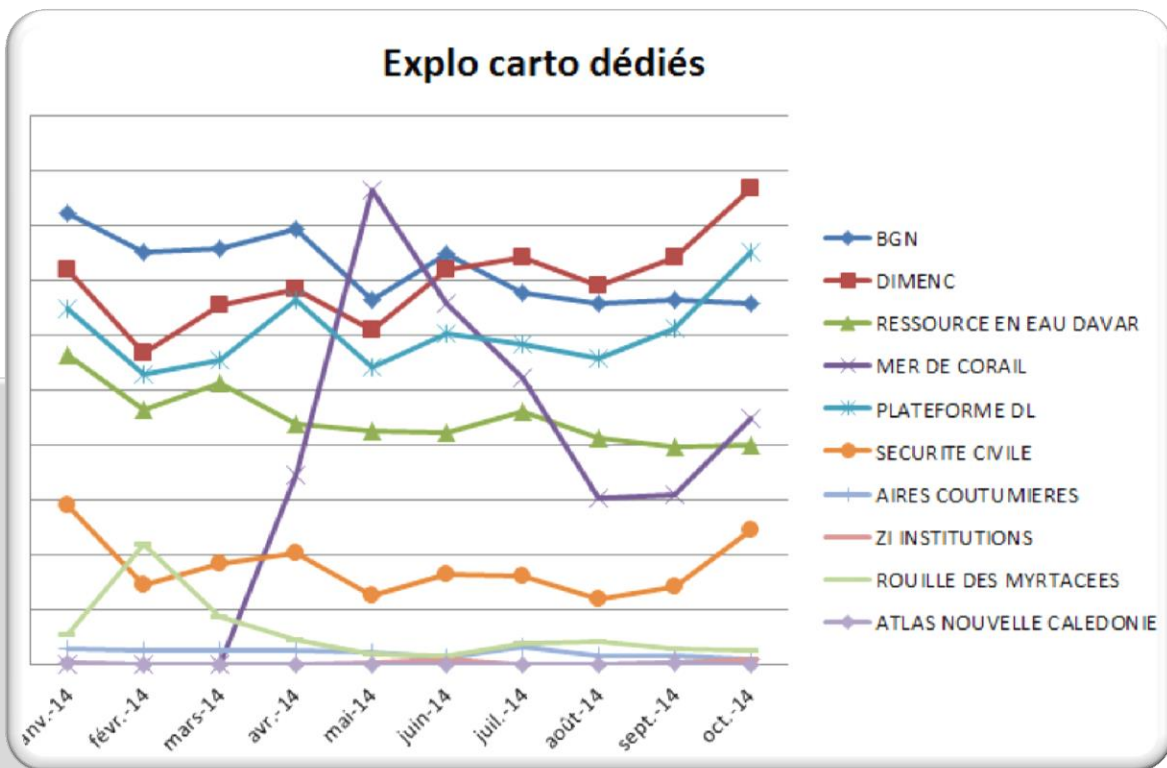
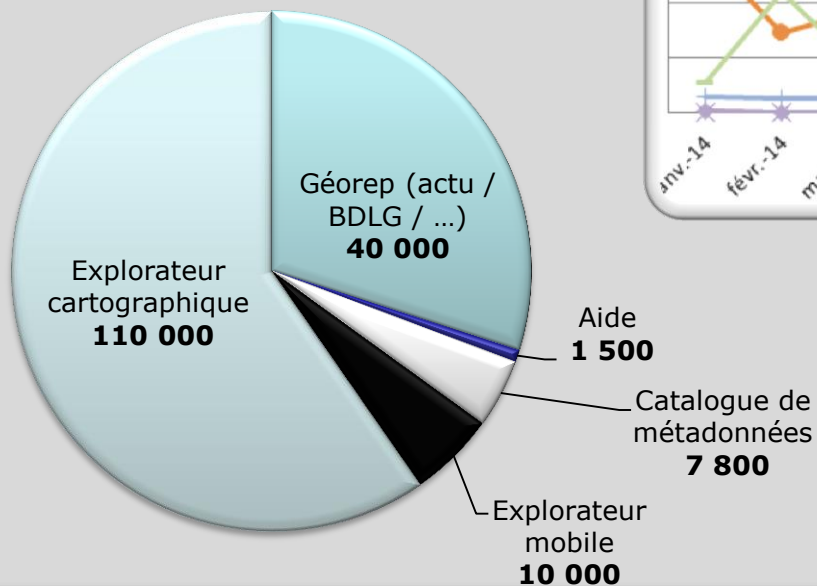
Officialisation le 6 novembre



Statistiques



Nombre cumulé de visites 1er janvier au 30 octobre 2014



Nouveautés 2014

Nouveaux outils

Nouveaux explorateurs

Mobilité améliorée

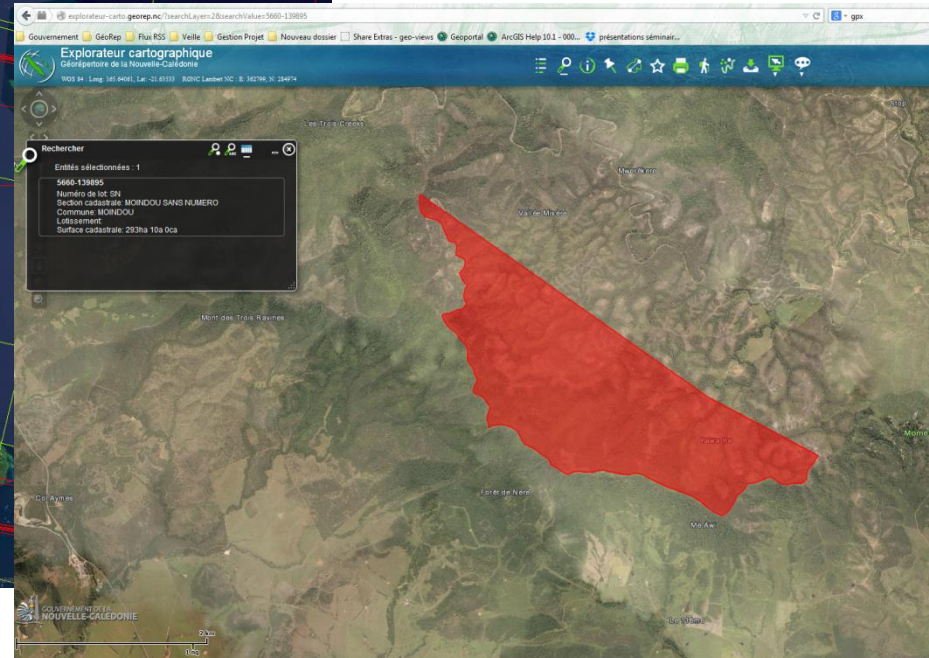
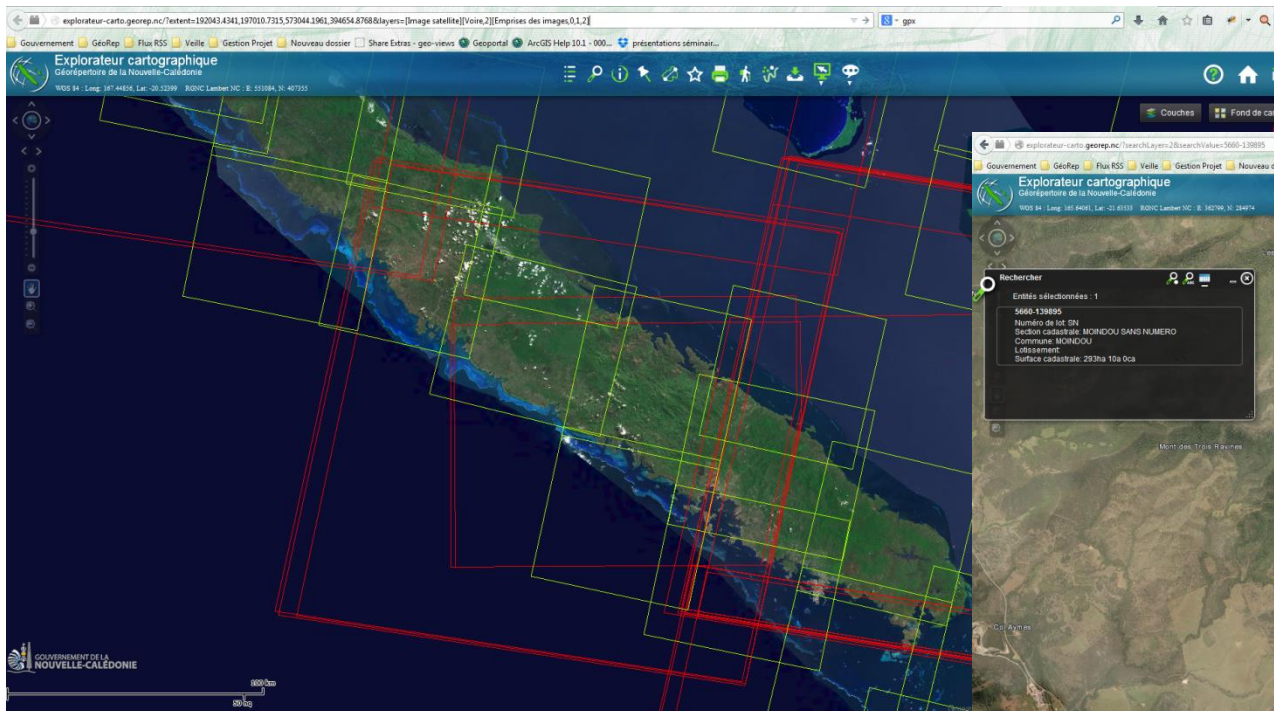
Nouveaux outils

Tournés vers le partage



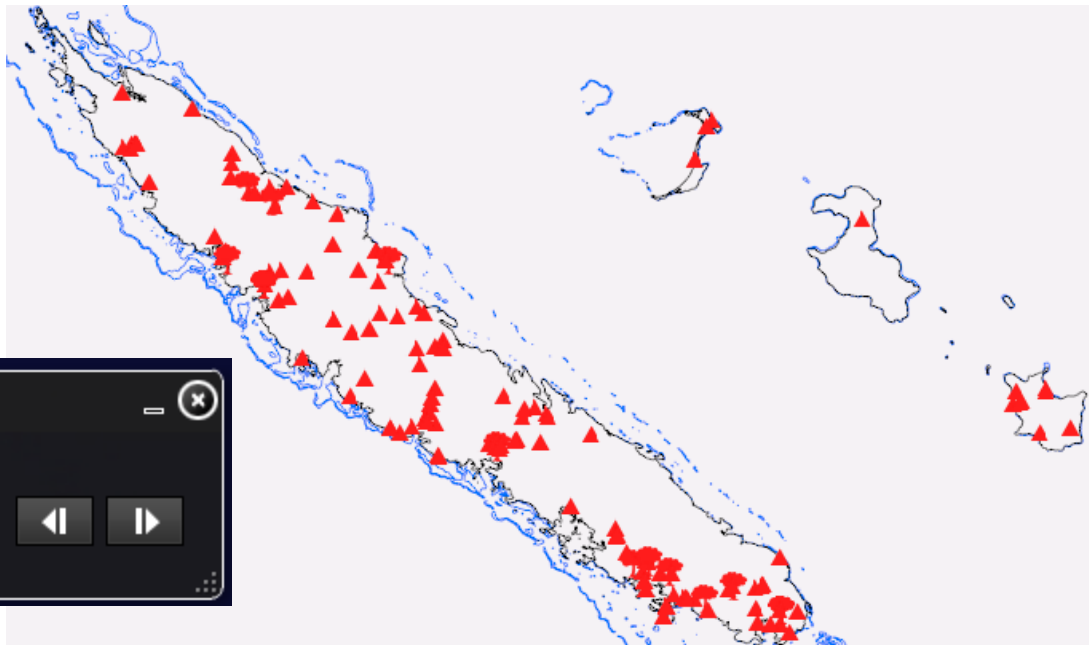
Pour les développeurs

- Centrage + couches affichées : [démonstration](#)
- Centrage sur une entité : [démonstration](#)
- Encapsuler dans une page web



Explorateurs dédiés

- Explorateur sur l'**Espace maritime**
- Explorateur multi partenaires : **OBLIC**
- Explorateur dédié à la propagation d'une maladie végétale : **La rouille des myrtacées**
 - Widget temporel : [DEMO](#)



Mobilité

- Nouvelles fonctionnalités
 - Identification
 - Groupes de couches thématiques
 - Mise à jour API pour iOS 8



Perspectives 2015

Nouveaux outils

- Recherche par adresses améliorée
- Outils à améliorer et outils à développer
- Outil de visualisation temporelle des images satellites et ortho-photos
- Cartothèque





8ème matinée des géomaticiens du Gouvernement

Direction des Technologies et des Services de l'Information
(DTSI)

Service de la géomatique et de la Télédétection



Géorep

9 Décembre 2014