

Introduction à la 8ème matinée des géomaticiens

IDS du Gouvernement, 2014 :
l'essentiel

Service de la géomatique et de la Télédétection

-
DTSI

9 Décembre 2014

SOMMAIRE

1. SGT coté humain

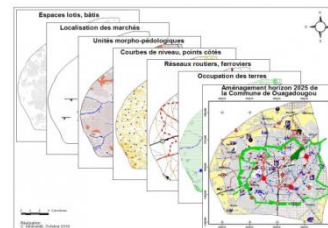


2. L'infrastructure technique

3. Les outils à votre disposition



4. Le contenu de l'IDS



5. L'animation du réseau



1- Le SGT coté humain

Stabilisation des effectifs du SGT (7)

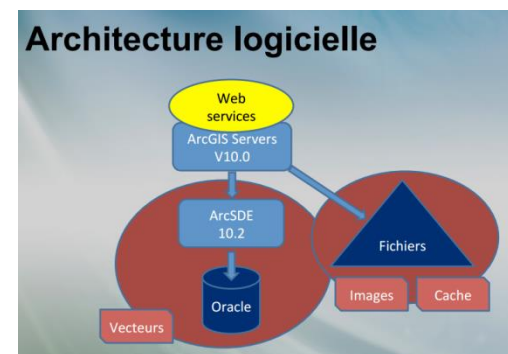
Mise en œuvre technique de l'IDS et développement d'applications SIG

Mettre en place et gérer techniquement

l'IDS du GNC ;

Mener à bien les projets de développement d'applications SIG complexes.

(Laurent Dubois / Nicolas Chalon)



Géorep.nc

Mettre à la disposition de tous le site Géorep.nc

(Deborah David / Pierre Weisse)

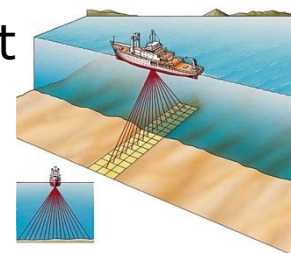


1- Le SGT coté humain

Expertise Géomatique et Télédétection



- Responsable des BDD images (satellites) et
Bathymétrie du GNC ;



- Traitements des données (SIG et Télédétection) ;



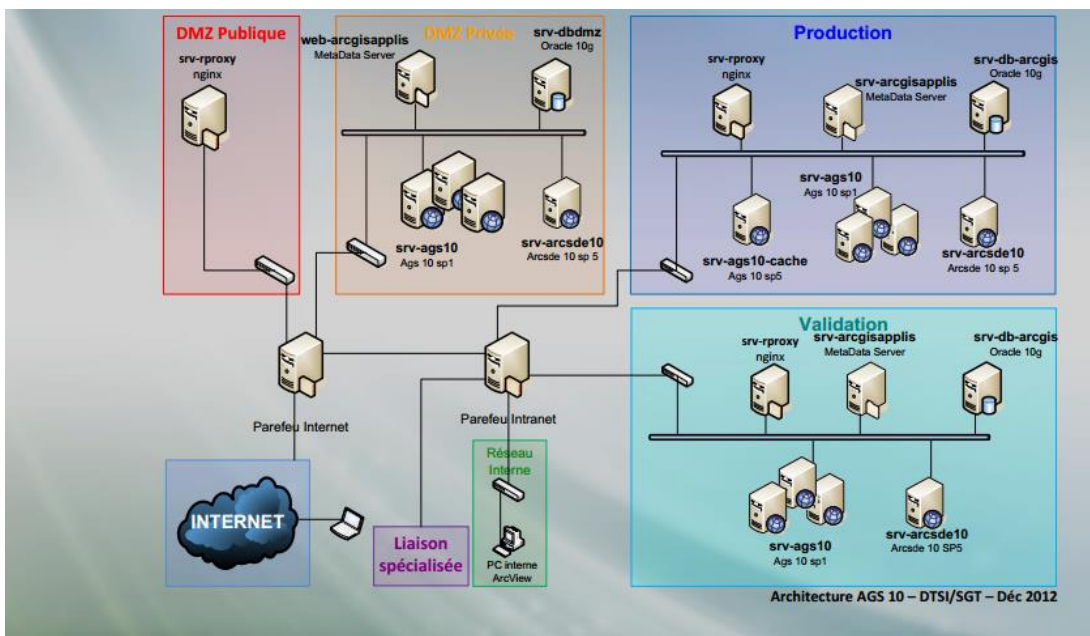
- Soutiens aux réalisations (Accueil/Formation/expertise).

(Fabien Juffroy / Nicolas Audran)



2- Infras

- Fiabilisation de l'architecture actuelle



- Préparation pour l'architecture **10.2**
- Un premier pas dans le Cloud



3- Les Outils

- Les logiciels SIG expert

- ArcGis Desktop 10.2 (Upgrade 2014)



- Les logiciels standards

- ArcReader, ArcGis Explorer



- Les interfaces Web

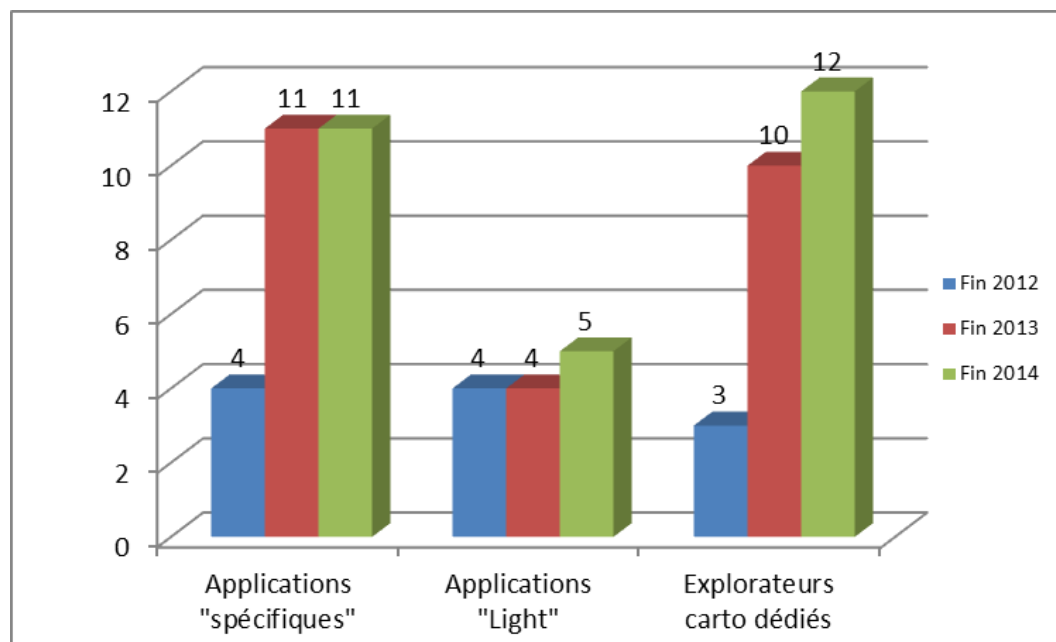
- Les explorateurs cartographiques dédiés



3- Les Outils

- Quelques chiffres

Une 30ème d'applications gérées par le service aujourd'hui



4- Le contenu

- Quelques chiffres

- ▶ Le Géoserveur comprend **environ 160 fichiers .lyr.**



- ▶ Mise à disposition **d'environ 70 services web (prod + DMZ)**



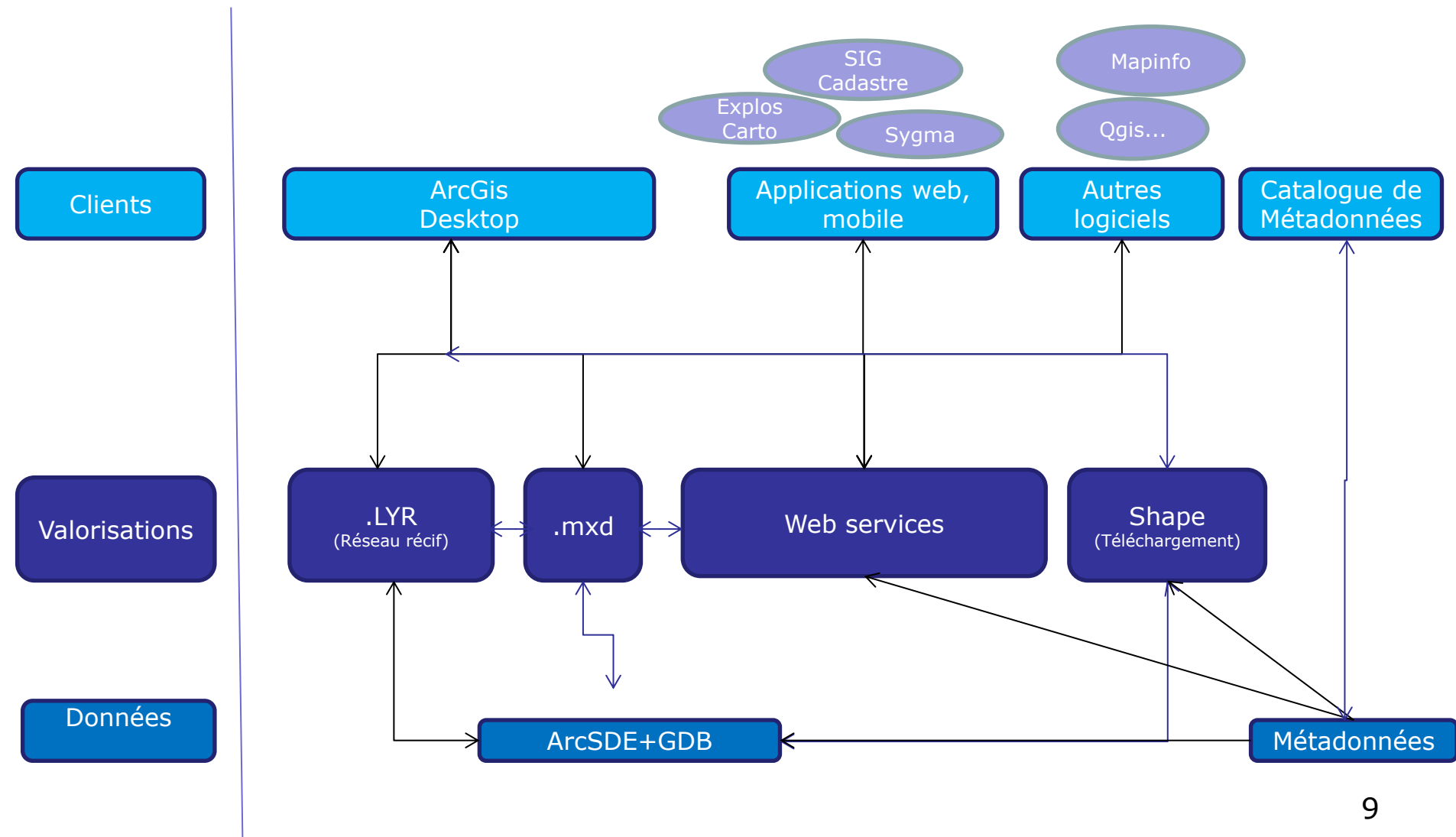
- ▶ plus de **600 couches** sont mises à disposition



» Directions du GNC : DITTT/DAVAR/DIMENC/DTSI/DAM...

» Partenaires du GNC : GIE SERAIL/ZONECO/CONGRES...

4- Le contenu



5- L'animation




• La communication

	Externe GNC		Directions du GNC			
	BDLG	Evenements Publics	Comité IDS	Groupe de travail Georep	Presentation Interne GNC	Animations
Janv	BDLG n°35					
Fev						
Mar			Comité IDS 1			Ptit dej n°1 : Customisation des Explos cartos
Avr	BDLG n°36					
Mai						
Juin						
Juil	BDLG n°37	Presentaion P NORD - P ILE				
Août						
Sept						
Oct	BDLG n°HS 3	Esri Noumea 2014	Comité IDS 2			
Nov				Relance du GT		Ptit dej n°2 : Acquisition de donnée
Déc					Matinée des Geomaticiens	

Avec en plus :

- Intranet des géomaticiens/Actues Georep.nc



- FaceBook (335 )

- Mise en place et remise à plat de listes de diffusions :



(Correspondants geoserveurs, Utilisateurs arcgis, Utilisateur Geoserveurs Utilisateur georep);

5- L'animation



• La formation

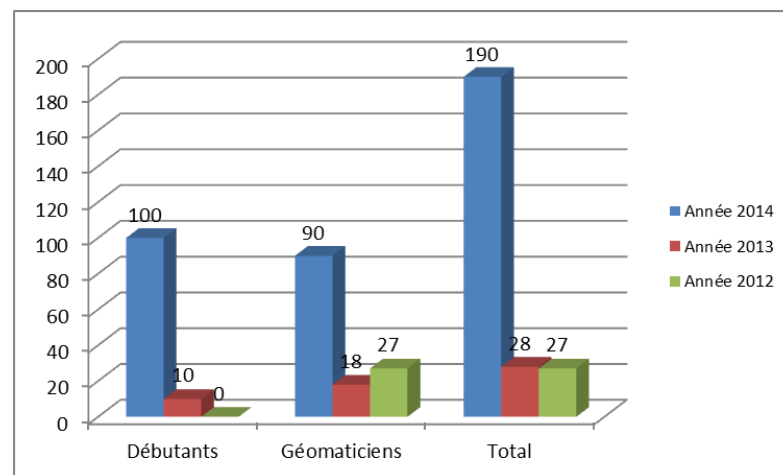


▀ Pour les experts

- Arcgis niveau 1, 2 et 3
- Nouveauté ArcGis 10.2
- Python
- FME

▀ Pour les non-géomaticiens

- Initiation géorep



Conclusion

Une IDS en phase de mutation;



Un contenu en pleine croissance;



Des outils en constante évolution;



Une animation toujours aussi active;

Merci pour votre attention

