



Introduction à la matinée

Damien Buisson,
Chef du service de la Géomatique et de la Télédétection

Sommaire


- ✿ Retour sur la journée du 31 Juillet 2013
- ✿ Zoom sur quelques indicateurs :
 - ✿ Contenu de l'IDS : les métadonnées
 - ✿ Valorisation des données : un nombre d'applications qui explose
 - ✿ Activité de l'IDS : statistique des consultations
 - ✿ Animation de l'IDS : communication et formation
- ✿ Conclusion

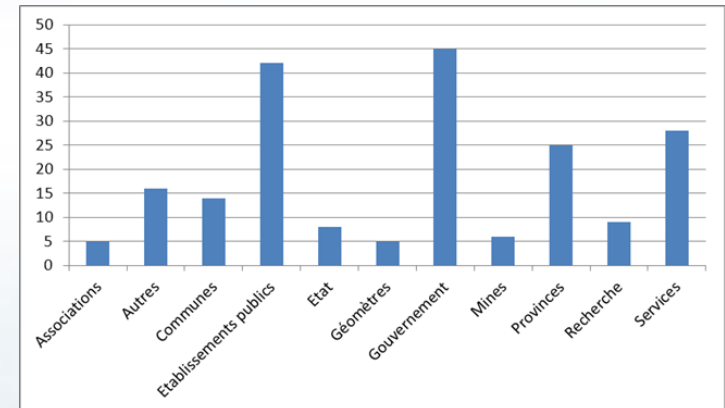
Retour sur la journée du 31/07/13

✿ En quelques chiffres

- ✿ 200 invités présents le matin (Pro)/300 visiteurs l'après midi
- ✿ Plus de 30 présentations techniques sur la journée
- ✿ 30 géomaticiens issus de 5 directions du GNC sur site

✿ Communication :

- ✿ Com. interne (« Parlons de nous » , BDLG)
- ✿ 2 passages sur NC 1^{ère} (TV)
- ✿ 2 articles dans « Les Nouvelles »
- ✿ Une page  créée pour l'occasion

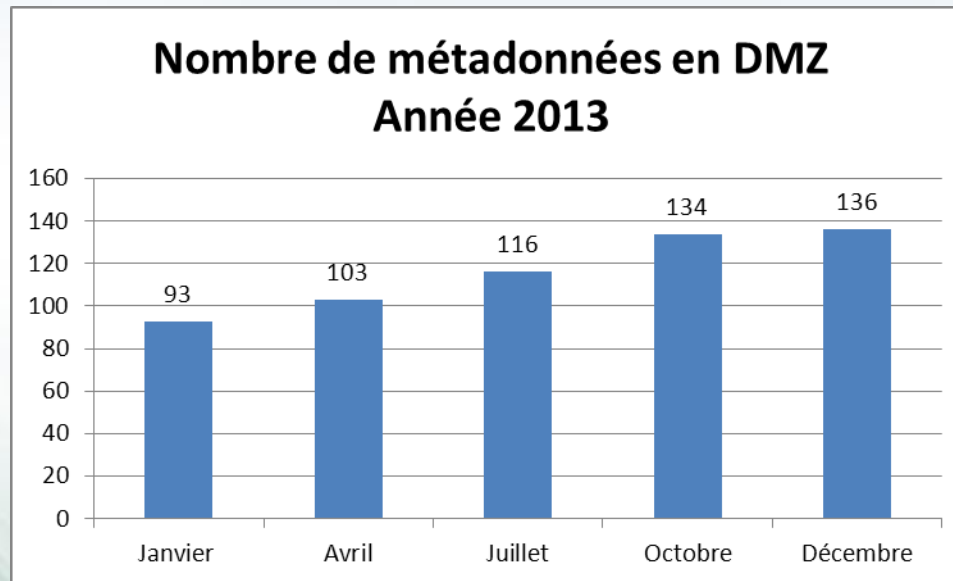


- ✿ Prises de contacts multiples (NC 1^{ère}, PASC, AMNC, Aquarium des lagons...)
- ✿ Doublement des consultations du GEOREP juste après l'évènement

Zoom sur quelques indicateurs

✿ Contenu de l'IDS

- ✿ Les métadonnées disponibles dans le catalogue du GEOREP



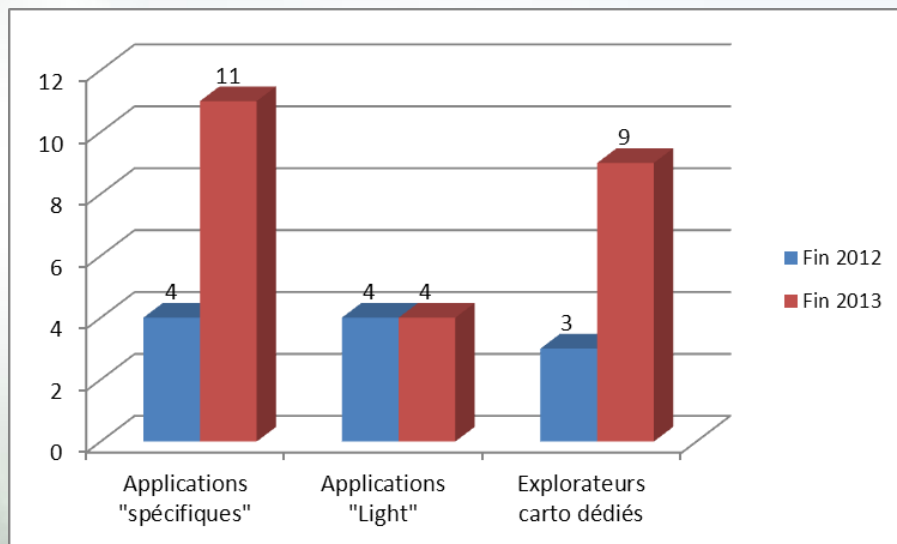
Progression : + 45 %



Zoom sur quelques indicateurs

✿ Valorisation des données : Un nombre d'applications qui explose

✿ Nombre d'applications gérées par le SGT



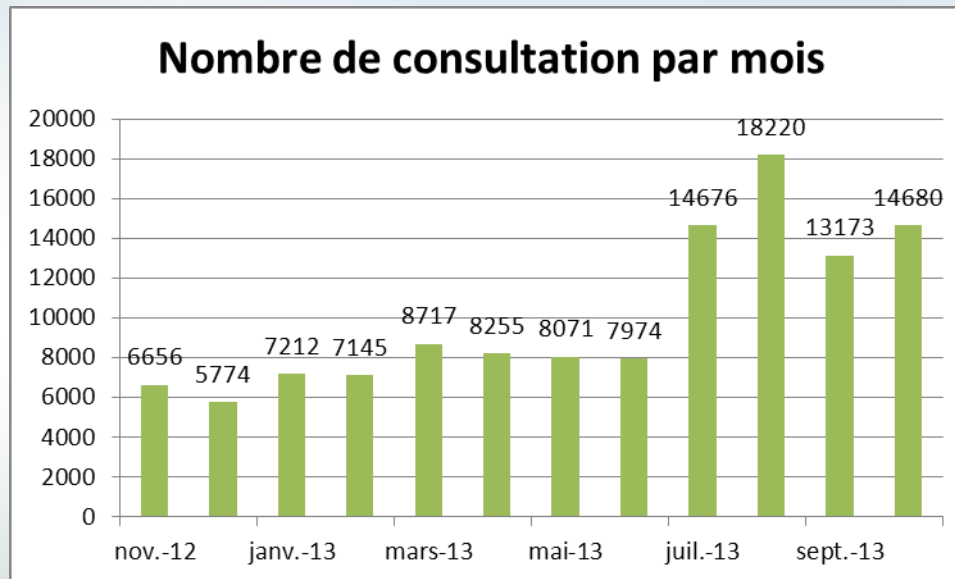
Type	2013 (nbr)	2012 (nbr)	Note/Détail
Applications spécifiques / Sites internet	11	4	Cadastré
			Syigma
			Georep (compatible mobile)
			Aide Georep (compatible mobile)
			Eau de Consommation
			Catalogue de Métadonnées (compatible mobile)
			Explorateur Cartographique
			Intranet des Geomaticiens
			Ile Propre mobile
			Ile Propre administration
Application Light (Type ArcReader)	4	4	Application DSF
			Application DFCI
			Application OPC
			Atlas Bathymétrie
Explorateurs cartographique dédiés	9	3	BGN
			de la DIMENC
			Explo Cart'eau
			de la DIMENC mobile
			Explo Cart'eau mobile
			Zones Inondables (Securisé)
			Atlas de la Nouvelle-Calédonie
			Feux
Feux mobile			



Progression : + 140 %

Zoom sur quelques indicateurs

- ❁ Activité de l'IDS : évolution 2013
 - ❁ Utilisation des explorateurs cartographiques



Progression : + 130 %



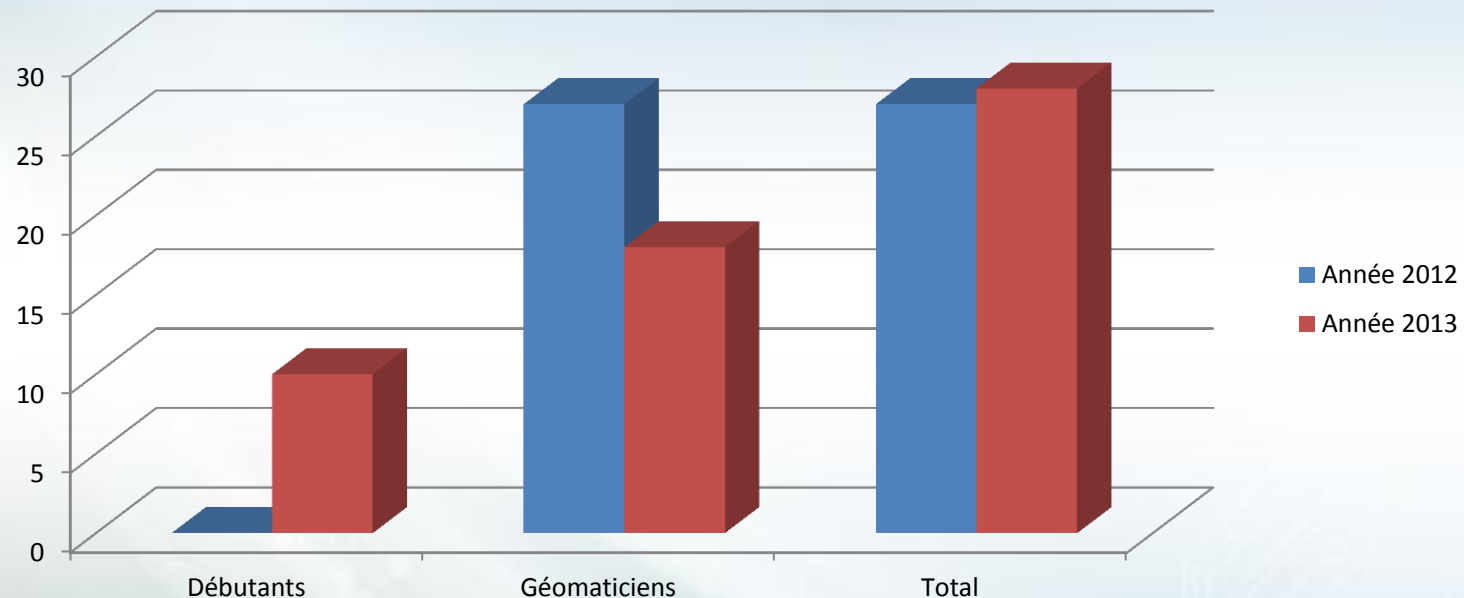
2012 : 50 000 visites

2013 : déjà plus de 115 000 visites au 01 décembre

Zoom sur quelques indicateurs

Animation de l'IDS : formations

Le nombre d'agents formés



Globalement pas d'évolution

Régression sur les formations plus « techniques » : - 65 %

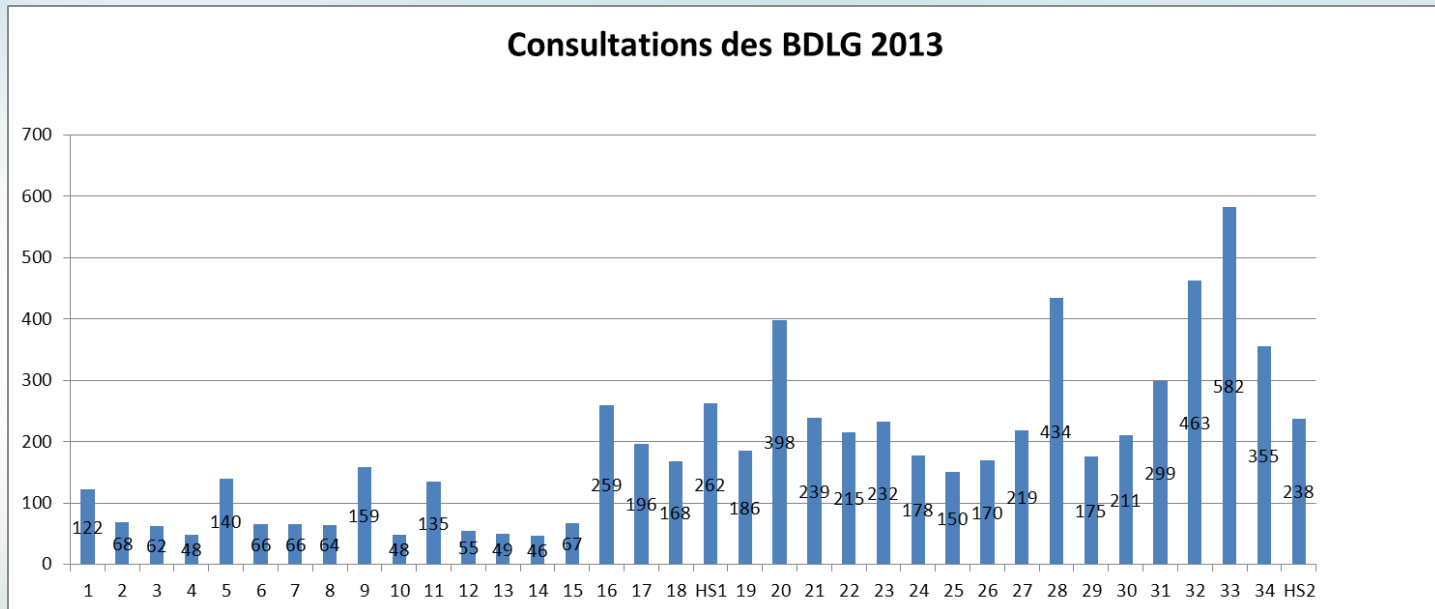
Mise en place d'une formation « débutant »



Zoom sur quelques indicateurs

Animation de l'IDS : communication

Visualisation du Bulletin de la Géomatique



2012 : 4 500 visualisations

2013 : déjà plus de 7 000 visualisations

Progression : + 40 %



Conclusion

- ❁ 2013 : Refonte complète du site Géorep.nc
 - Plus de contenu
 - Les applications se multiplient (apparition mobilité)
 - Gros effort sur l'animation
 - Démocratisation de l'utilisation des services du GNC
- ❁ 2014 : Suivra la même logique
 - Année de réflexion à moyen terme (Plan quinquennal)
 - Intégration dans l'e-administration (Guichet unique)

Merci pour votre attention

Damien Buisson,
Chef du service de la Géomatique et de la Télédétection

damien.buisson@gouv.nc

