



Groupe de travail

“Géomatique & Conseil Municipal Junior”

Les GTs du Club : définition et rappels

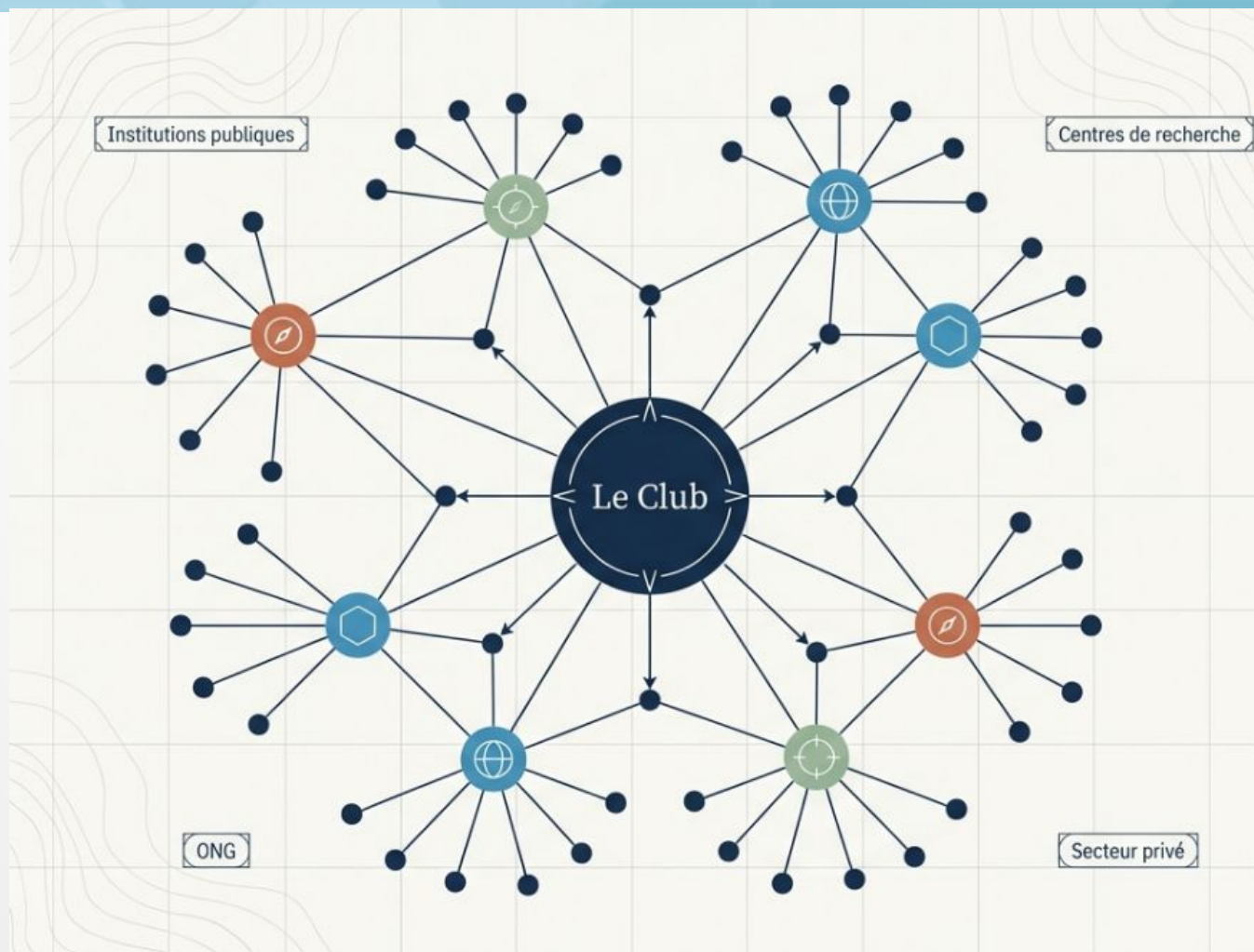


mercredi 22 avril 2026
Annexe Ferry



L'écosystème Club : une représentativité totales du territoire

Avec **38** membres répartis en **8** collèges (allant des institutions publiques aux centres de recherche, en passant par le secteur privé et les ONG), nous garantissons une représentativité totale de l'écosystème de la donnée spatiale sur le territoire.



L'ADN du Club : 3 piliers opérationnels

Notre feuille de route repose sur des objectifs opérationnels précis :

- **Analyser les besoins métiers** et promouvoir les usages des SIG.
- **Structurer et animer** la communauté pour éviter le travail en silo.
- Catalyser l'**intelligence collective** pour mener des actions conjointes et faire naître des projets collaboratifs.

1



STRUCTURER

Analyser les besoins métier et promouvoir les usages des SIG

2



FEDERER

Animer la communauté pour éviter le travail en silo isolé

3



CATALYSER

Mener des actions conjointes par l'intelligence collective

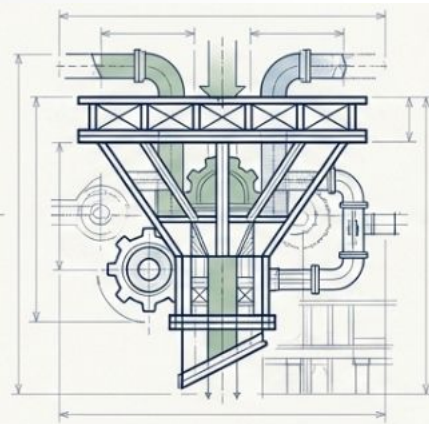
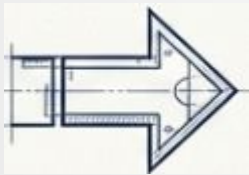
La mécanique des GTs : une animation centrale du Club

Leur fonctionnement est purement pragmatique : proposés **par** les membres du club **pour** les membres du club



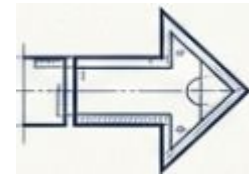
Besoins métiers & idées

Silos institutionnels,
défis techniques isolés



Le groupe de travail

Ateliers de production,
intelligence collective
croisée



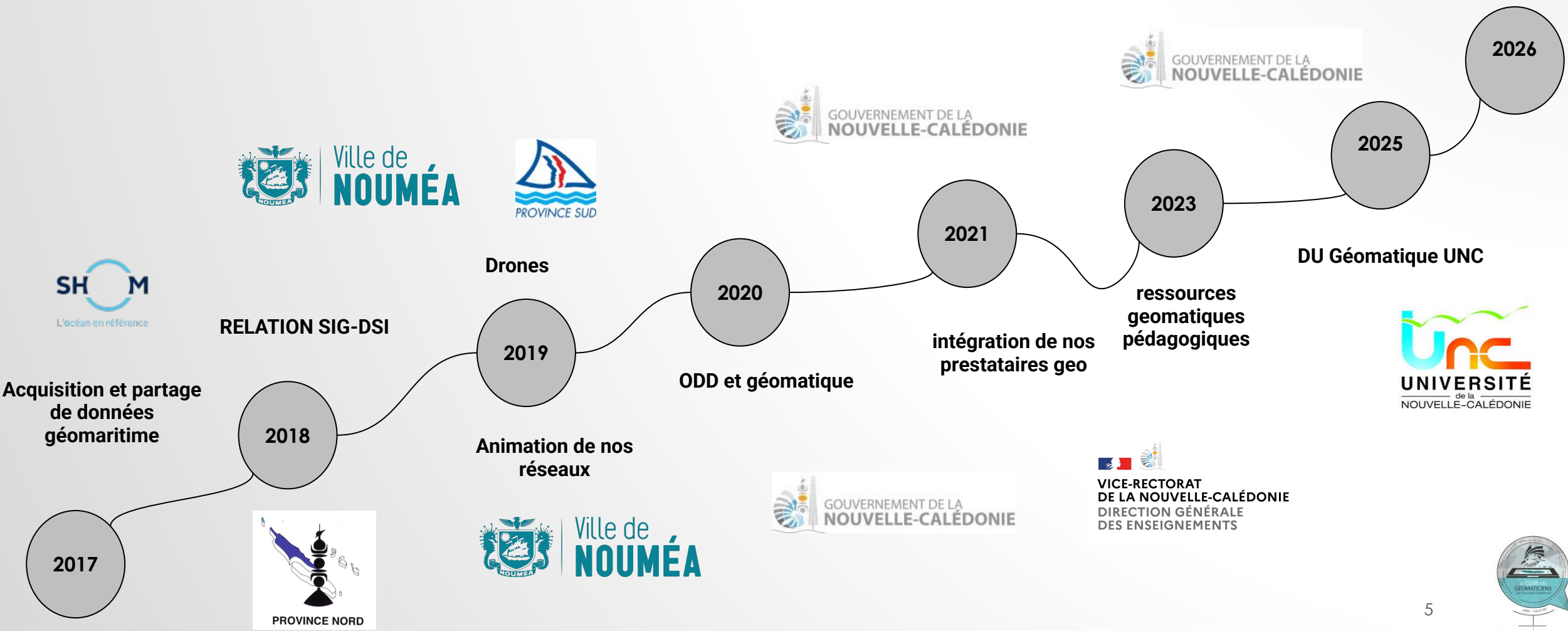
Livrables exploitables

recommandations, bonnes
pratiques, applications
geomatique, animations
spécifiques....

Historique des productions (2017- 2026)

Résultats disponibles sur <https://georep.nc/evenements/groupe-de-travail>

Charte graphique Club





Merci !!!!!



Ville de
NOUMÉA

*mercredi 22 avril 2026
Annexe Ferry*

