



## GROUPE DE TRAVAIL 2021

“ Intégration de nos prestataires Géo dans les animations régulières du Club : réflexion, propositions et mise en œuvre”

Jeudi 22 juillet à 09H00


GT 1 - Saison 2021

Nouméa – DINUM



# Sommaire

- Rappel du contexte
- Eclairage : le retour d'expérience de la mission Econum de la DINUM
- Le travail du groupe
  - Définition et rappel sur les différentes activités
  - Les apports et les besoins
  - Concrètement, on propose quoi?



# Rappel du contexte : la règle

Le principe adopté par le Club :

*“Les sociétés privées spécialisées en géomatique (SIG et/ou Télédétection) qui peuvent se positionner pour répondre à des besoins spécifiques dans ce domaine ne peuvent pas être membre de notre club.”*

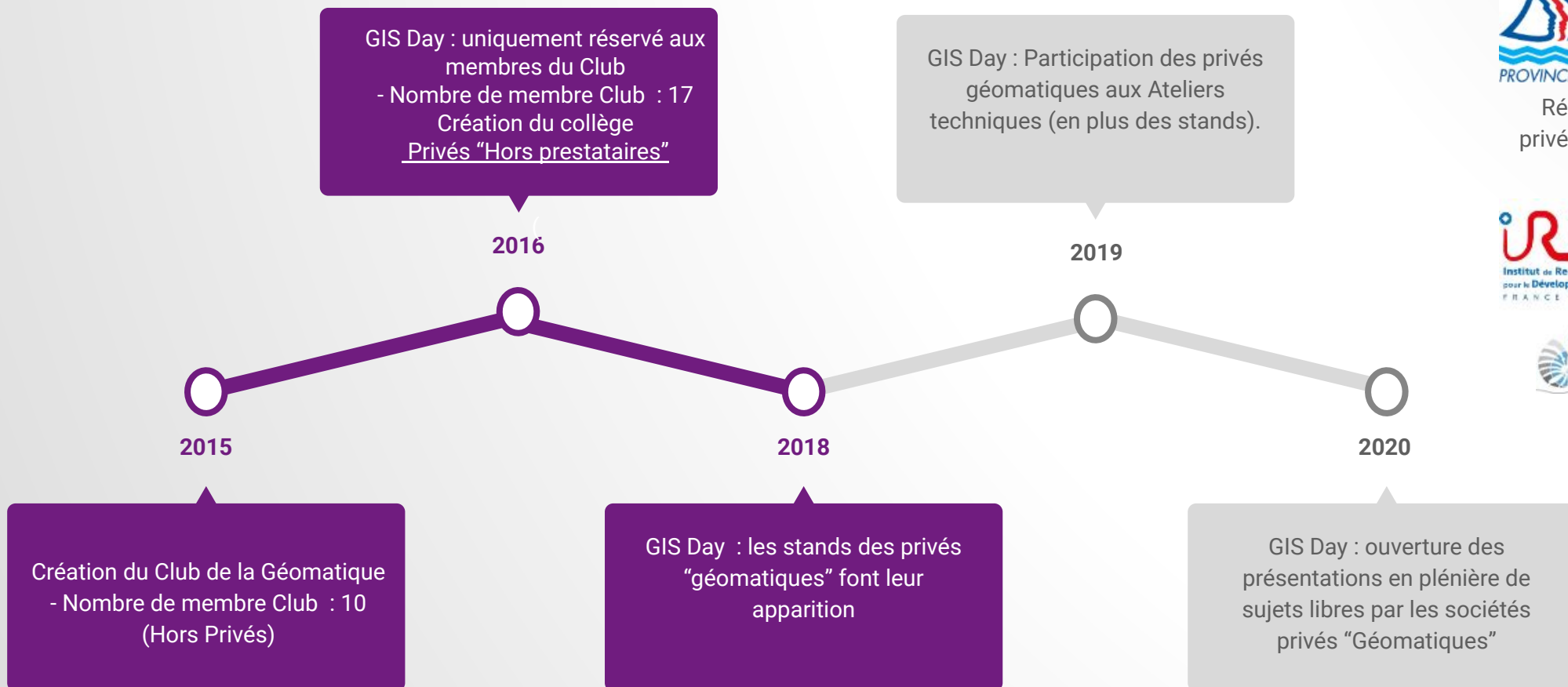
**RULES**

→ **Éviter les possibles conflits d'intérêts**



Malgré tout: c'est une partie de l'écosystème Géomatique : il faut pouvoir intégrer ces acteurs dans nos échanges afin de les rendre plus efficaces.

# Rappel du contexte : Historique



2021



Réflexion de l'intégration des privés dans la vie du Club **Groupe de Travail**




GOUVERNEMENT DE LA NOUVELLE-CALÉDONIE



# Eclairage

Le retour d'expérience de  
la mission “Economie Numérique” - DINUM



**Numérique et moderni**  
GOUVERNEMENT DE LA NOUVEL



# Le travail de groupe - Étape 1 : Définition et rappel sur les différentes activités.....

- Quel sont les objectifs du Club?
  - Mieux se connaître (entre membre);
  - Favoriser les coopérations et les synergies;
  - Communiquer, échanger, valoriser nos actions;
  - Diffuser de l'information;



« La vocation du « Club Géomatique NC » est l'animation d'un réseau technique réunissant un ensemble d'acteurs (responsables d'IDS, producteurs de données géographiques) de la sphère publique et privée de Nouvelle-Calédonie.»

- Quel est le rôle des privés dans l'écosystème géomatique Néo-calédonien?
  - Connaissance métier, expertise thématique, offres de services...




**Méthode :** Échanges et discussions afin d'identifier les activités des sociétés privés  
dans le contexte géomatique local

**Output :** Une liste d'activité "Géomatique" et de spécialités qui intéresse nos membres<sup>6</sup>



# Le travail de groupe - Étape 2 : Les apports et les besoins ....

- Quels seraient les avantages pour les membres du Club à faire participer les acteurs privés à certaines de nos animations?
- Quels seraient les avantages pour nos partenaires privés d'intégrer certaines de nos animations ?
- Autres questions?...



**Méthode : Ateliers “Post-it” en session de 5mn max + restitution**

*La règle du jeu est la suivante : Une(1) idée par Post-it*

**Output : Avoir une vision des apports et besoins de chaque partie**

# Le travail de groupe - Étape 3 : Concrètement, on propose quoi?

- Quelles actions mettre en place pour répondre aux besoins des membres du Club?
- Quelles actions à mettre en place pour susciter l'intérêt de la sphère privé?

Trame de réflexion :

- Révision de la règle? (oui/non)
- les actions prioritaires à mettre en oeuvre (initialisation des échanges..)
- Les animations (qui? quoi? comment?)
- Les outils à mettre en oeuvre (proposition uniquement)?
- La communication autour de cette action
- .....



**Méthode : Échanges en mode "Brainstorming"**

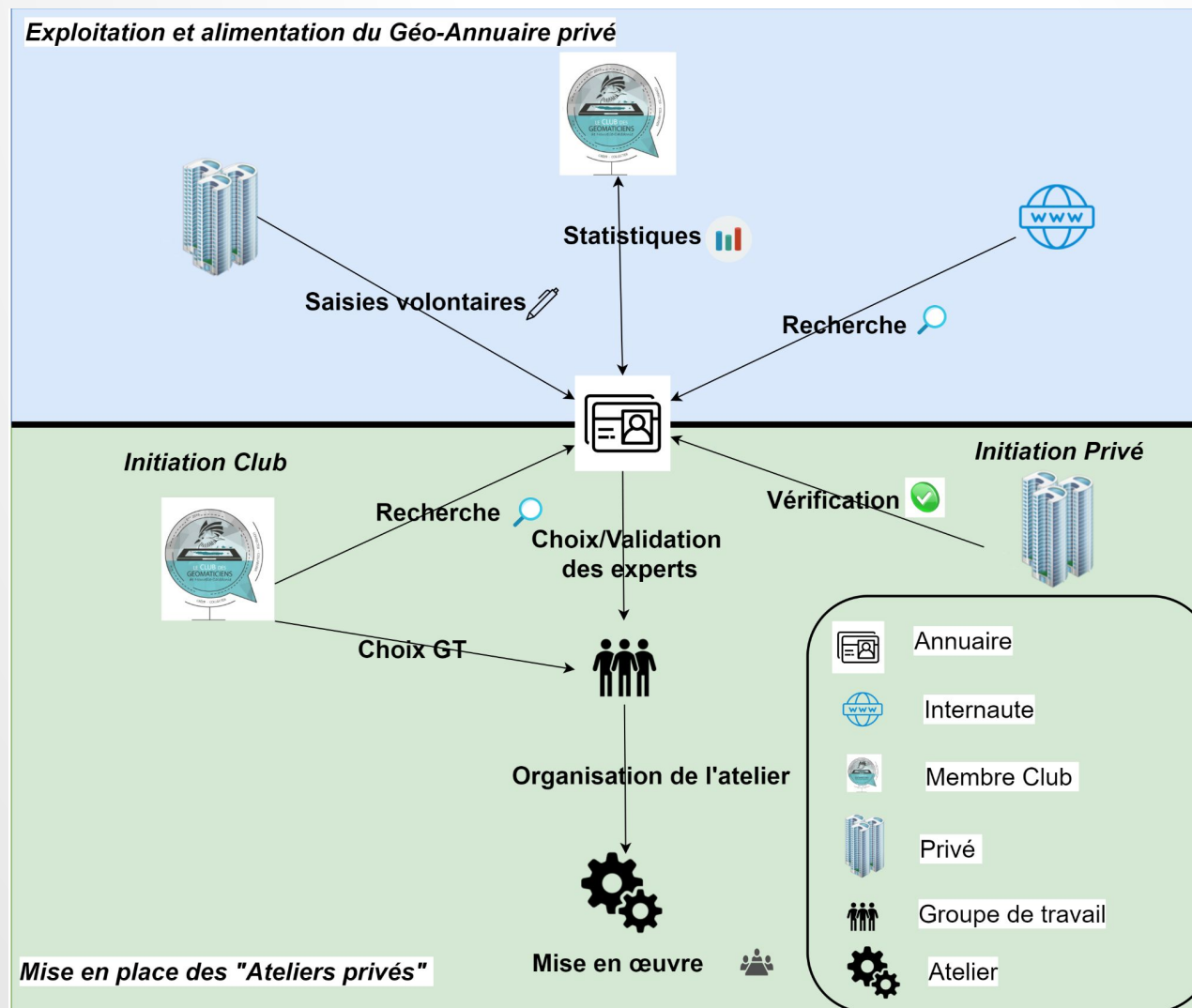


**Output : Proposition d'actions concrètes en fonction des échanges précédents**





# Le travail de groupe : Un exemple de ce qui pourrait être proposé



# Conclusion

Vers une “communauté géomatique” qui regrouperait :

- des acteurs économiques
- des acteurs publics
- des donneurs d'ordre ...





---

MERCI  
pour votre participation

---

Jeudi 22 juillet à 09H00  
GT 1 - Saison 2021  
Nouméa – DINUM

