

Données SIG métiers

De la création à la publication Web

Aujourd'hui

Faut mettre à jour le SIG !!



COM

Article

Site Internet
(Drupal/php)

Maintenance

Maintenance

Application de
Gestion

Agent Métier

Exemple maintenance des randonnées

Modifier Isr_détails rando Sentier du Mont Dore par Plum

Accueil » Sentier du Mont Dore par Plum

Title *

temps parcours minutes

temps retour minutes

difficulté

dénivelé positif

dénivelé négatif

longueur

Internal ID

altitude mni

altitude maxi

[Paramètres du menu](#)

Module Drupal SIG

Exemple maintenance des randonnées

rang

10103



Well Known Text

POINT (335094.79891573 288766.42482842)

geolocation

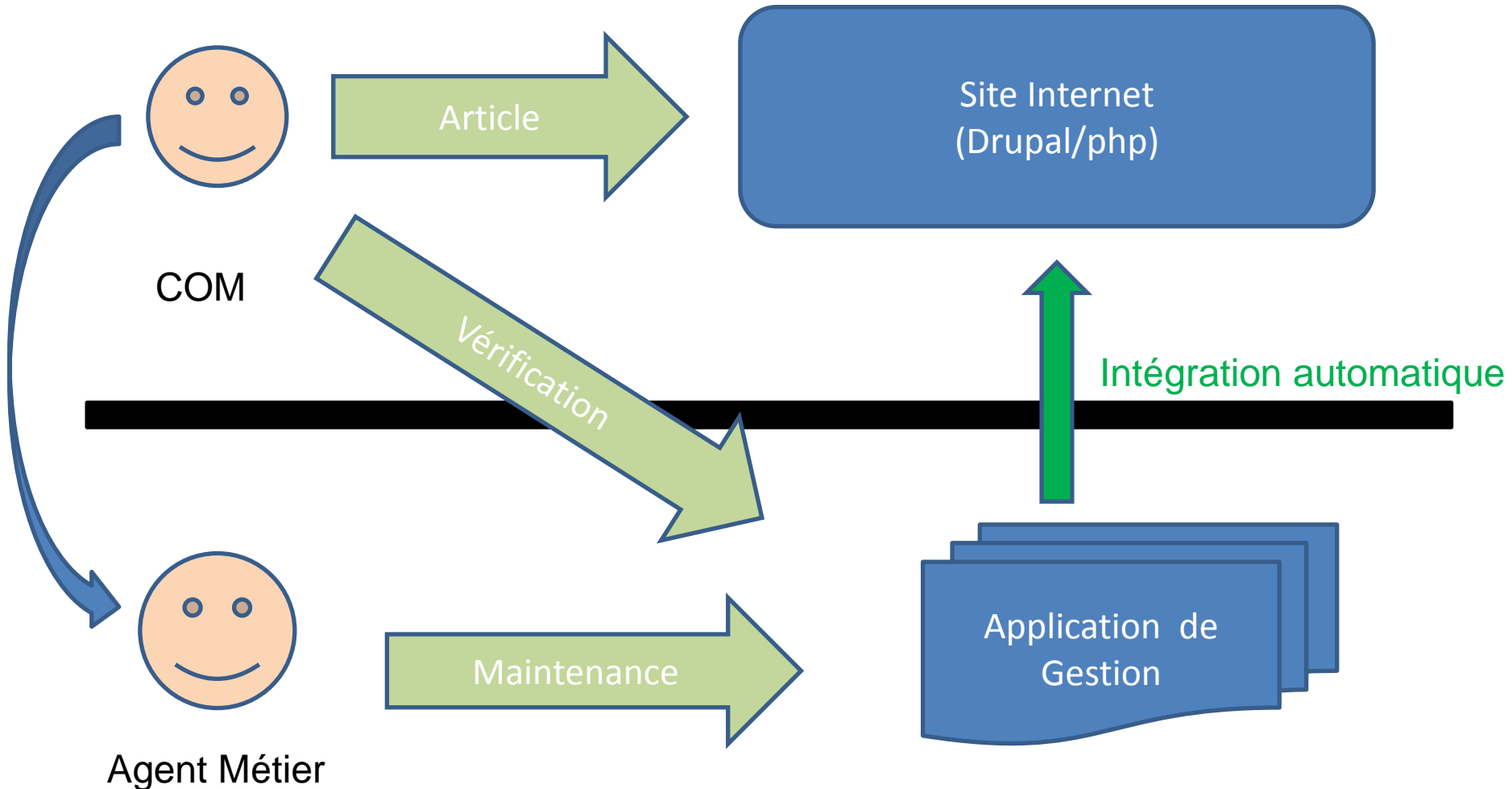
Well Known Text

```
LINESTRING (335094.79891573 288766.42482842, 335126.47969547 288768.47436673, 335129.38569478 288776.37965387, 335126.93554676 288787.56415861, 335129.78455412 288798.98292127, 335134.79874975 288817.89706341, 335138.50246775 288824.80688548, 335146.13778724 288824.27989256, 335146.65054618 288823.51864172, 335151.32295872 288820.2979449, 335156.84999758 288816.55025516, 335160.38273973 288812.68543646, 335170.35422334 288808.52783906, 335183.00373846 288803.60899081, 335183.17463 288807.00533737, 335182.94674651 288813.56381627, 335188.30280953 288824.748321, 335191.15181689 288826.79785932, 335197.24869095 288832.65365185, 335199.92672246 288836.45990607, 335202.60475397 288840.20759581, 335204.48506679 288845.00931509, 335205.39676938 288845.65343697, 335210.18308151 288845.53635172, 335216.45084712 288845.12644405, 335218.1602684 288843.25259918, 335219.64172187 288830.31133484, 335221.35114315 288820.0051662, 335237.30543261 288811.80710036, 335252.3481038 288809.75756205, 335251.49347747 288811.16293477, 335249.84104814 288812.50978672, 335246.53618948 288814.14937367, 335244.42790886 288818.01419237, 335249.67007229 288832.88786607, 335250.35389138 288834.00046009, 335256.1658057 288839.56343022, 335264.76973542 288852.50469457, 335267.78963432 288852.09478691, 335268.24548562 288849.34260594, 335277.30526664 288833.76624587, 335277.07738314 288835.40583282, 335279.12867181 288843.31116367, 335281.40784398 288846.64894574, 335283.63002419 288850.16242126, 335286.76399131 288850.98219288, 335292.23403822 288845.65343697, 335297.98896059
```

geoshape

INFOS ASSOCIÉS

Bientôt



Les applications

- 5 applications SIG
 - GIANT (activité de pleine nature)
 - CHOC (Patrimoine Historique classé)
 - FAP (Foncier Aménagement Provincial)
 - LOGIC (L'outil de gestion des ICPE)
 - CREED (Aires protégés, Ilots)
- 10 applications Non SIG

Technique

Application 1

Site-Plugin

Application 2

Site-Plugin

Mise en page partiel

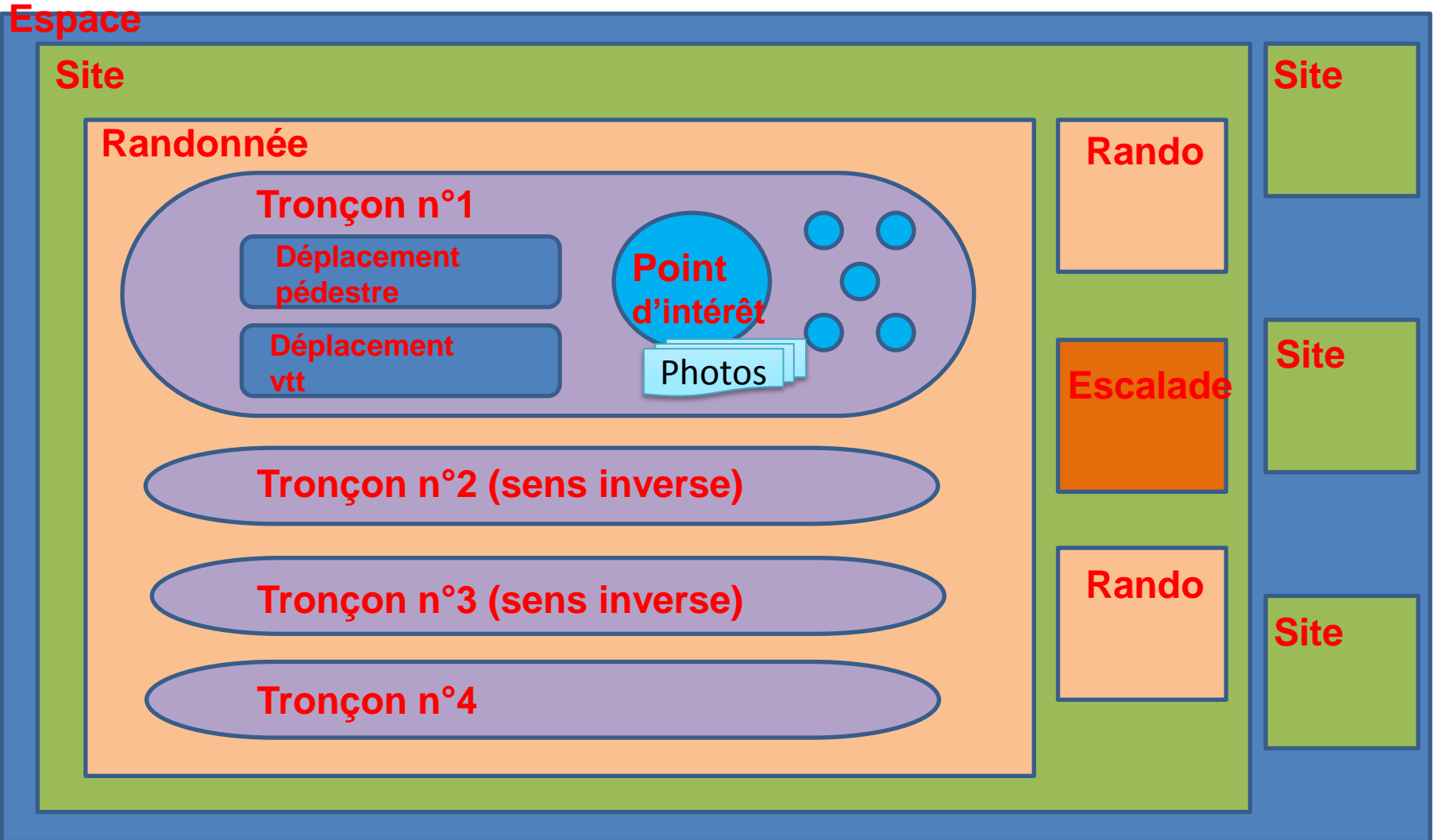
<http://www.province-sud.nc/randonnees/oua-koue>

GIANT

- Modèle SIG complexe sur les randonnées
- La direction n'a pas de géomaticien expert
- Il fallait un outil simple de gestion

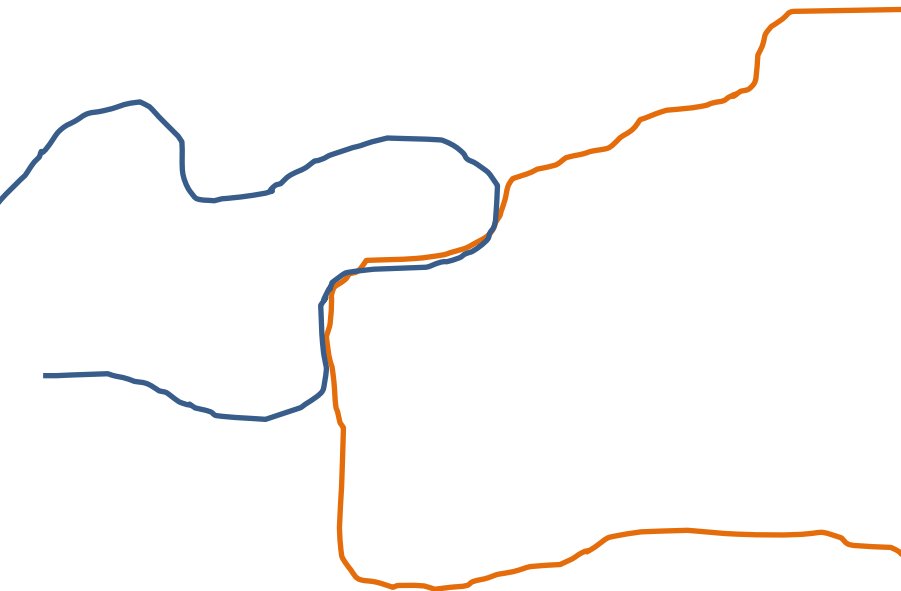
GIANT

Le modèle relationnel



Les problèmes de tracé

Avant



Aujourd'hui

