

Nouveau catalogue des tarifs du service topographique de la DITTT

- *Club géomatique* -
Koné, 7 septembre 2017

Éléments clés

- ⊕ Ancien arrêté et catalogue datant de 2004

- ⊕ Nouvelle mouture : [Arrêté n°2017-1505/GNC du 4 juillet 2017](#) fixant les tarifs des produits, services et prestations du service topographique de la direction des infrastructures, de la topographie et des transports terrestres

- ⊕ Nouveau catalogue associé (en annexe de l'arrêté) déclinable en 3 axes :
 - Ouverture de certaines données
 - Commercialisation de nouveaux services et produits
 - Revalorisation de tarifs

- ⊕ Encadrement juridique : métadonnées + CGU + licence

- ⊕ En parallèle, montée en puissance de la plate-forme de téléchargement de Géorep.nc

Ouverture des données

- ⊕ Les données géographiques numériques suivantes sont dorénavant mises à disposition gratuitement & téléchargeables sur Géorep.nc

| Type | Donnée | Format | Détail |
|-------------|----------------|--|-------------------------------|
| Raster | Raster10M | Dalle raster JPEG géoréférencée de 5km x 5km | 254dpi ; Résolution = 1m/px |
| | Raster50M | | 254dpi ; Résolution = 5m/px |
| | Raster100M | | 254dpi ; Résolution = 10m/px |
| | Raster500M | | 254dpi ; Résolution = 50m/px |
| | Raster650M | 1 seul fichier | 254dpi ; Résolution = 65m/px |
| | Orthophoto | Dalle raster JPEG géoréférencée de 5km x 5km | 254dpi ; Résolution = 50cm/px |
| | Photo aérienne | JPEG ; 1 fichier par cliché | 360 à 720 dpi |
| Vectorielle | BDROUTE-NC | GDB & SHP | BD portant sur tout le pays |
| | BDADMIN-NC | GDB & SHP | |
| | BDAGGLO-NC | GDB & SHP | |
| | BDALTI-NC | GRID & ASCII | |
| | BDPHOTO-NC | GDB & SHP | |
| | BDCHANTIER-NC | GDB & SHP | |

Commercialisation de nouveaux services

| Service | Contenu | Coût | Remarque |
|-------------------------|--|---|--|
| SIG Cadastre | Accès « privilégié » uniquement càd donnant accès aux noms des proprios + modules métier | Pour les privés : 100.000F / an / accès (-50% au-delà du 3 ^{ème} accès) Pour les collectivités : gratuit pour le premier puis par lots de 9 ou 10 ensuite | Actuellement 1800 visites « pros » et 5200 visites « grand public » par mois |
| BANIAN | Corrections différentielles diffusées sur internet, permettant un positionnement centimétrique en temps-réel | 100.000F / an / compte | Les autres services restent gratuits : TR métrique, RTK radio, Data Shop, Support |
| Travaux topo | Brigade topo et traitement des données | Tarifcation à la ½ journée | 40.000F pour la brigade + moyens d'intervention 20.000F pour les traitements |
| Délivrance | Gestion administrative et technique de la demande de mise à disposition ainsi que les frais d'extraction et de copie | Dalle Carto Raster : 100F Dalle ortho : 200F BDxxx-NC : 2000F PPI : 1F / parcelle BDTOPO-NC : 0,1F ou 0,2F / Ha | Mise en place en parallèle de forfaits « topo » avec tarif par commune / province / NC |

Revalorisation de tarifs

⊕ Diminution du tarif de la BDTOPO-NC

| Produit | Coût (2004) | Coût (2017) |
|-------------------------------------|-------------|-------------|
| BDTOPO-NC | 20 F / Ha | 10 F / Ha |
| BDTOPO-NC (totalité NC) | - | 6 000 000 F |
| BDTOPO-NC (par thème) / 9 thèmes | - | 2 F / Ha |
| BDTOPO-NC (par thème & totalité NC) | - | 1 200 000 F |

⊕ Augmentation du tarifs des documents cadastraux (papier) délivrés au guichet du pôle clientèle


| Produit | Coût (2004) | Coût (2017) |
|----------------------------------|-------------|---------------------|
| Fiche de renseignement cadastral | 200 F | 200 F + 50 F / page |
| Extrait plan cadastral A4 | 200 F | 300 F |
| Extrait plan cadastral A3 | 300 F | 450 F |

⊕ Plus largement, la grande majorité des tarifs des données et produits encore existants dans le catalogue ont été revalorisés et homogénéisés

Autres nouveautés

- ⊕ Commercialisation de la carte routière avec informations touristiques au 1/500.000° :

| Produit | Format | Prix |
|---------------------------------------|--|----------|
| Carte routière au 1/500.000° | Papier plié (121 x 90 cm) | 2 400 F |
| Carte routière au 1/500.000° | Papier épais type poster à plat, plastifiée en R/V (121 x 90 cm) | 5 000 F |
| Carte routière agrandie au 1/250.000° | Papier épais type poster à plat en 2 volets, plastifiés en R/V (2x100x133cm) | 12 000 F |



- ⊕ Mise en place de « minimum » et « maximum » de perception.

| Produit | Format | Contenu | Prix (CFP) | Remarque |
|---------------------------------|-------------|---|------------------|--------------------------------------|
| Photographie aérienne numérique | JPEG JP2 | Cf. § 4.1 ci-dessus 100 fichiers maximum par commande. | 100 F / photo | <i>Minimum de perception : 1000F</i> |

- ⊕ Prise en charge des productions PDF : +50% du coût d'impression papier
- ⊕ Prise en charge des frais postaux

Catalogue

⊕ Toilettage complet du catalogue

⊕ 90 références

⊕ Valorisation des contenus et des produits « gratuits »


⊕ Table des matières :

Redevance d'accès
au réseau GNSS
BANIAN

Accès RTK
par radio
UHF

Corrections différentielles
permettant un positionnement
centimétrique en temps-réel.
Ces corrections sont émises par
les radios UHF qui équipent
certaines stations du réseau.

Gratuit et
libre



| | |
|--|-----------|
| 1. DOCUMENTS PAPIER..... | 2 |
| 1.1. Documents cadastraux | 2 |
| 1.2. Autres documents..... | 2 |
| 2. DONNEES GEOGRAPHIQUES NUMERIQUES..... | 3 |
| 2.1. Données numériques raster (images)..... | 3 |
| 2.2. Bases de données géographiques (vectorielles)..... | 3 |
| 3. CARTES PAPIER..... | 5 |
| 3.1. Cartes à grand tirage..... | 5 |
| 3.2. Autres cartes..... | 5 |
| 4. PHOTOGRAPHIES AERIENNES..... | 6 |
| 4.1. Accès en ligne aux photos aériennes..... | 6 |
| 4.2. Délivrance des photos aériennes au pôle clientèle..... | 6 |
| 4.3. Impression des photos aériennes..... | 6 |
| 4.4. Consultation des photos aériennes originales..... | 6 |
| 5. SERVICES et PRESTATIONS..... | 7 |
| 5.1. SIG Cadastre, accès privilégié | 7 |
| 5.2. Réseau BANIAN, accès aux services de positionnement GNSS..... | 8 |
| 5.3. Prestation géomatique..... | 9 |
| 5.4. Travaux topographiques..... | 9 |
| 5.5. Impression..... | 9 |
| 5.6. Création de fichier « prêt à imprimer »..... | 10 |
| 5.7. Livraison | 10 |
| 6. COÛT DE DELIVRANCE DES DONNEES GEOGRAPHIQUES NUMERIQUES GRATUITES OU MISES A DISPOSITION GRACIEUSEMENT | 10 |
| 7. MODALITES..... | 11 |

Métadonnées, CGU et licence

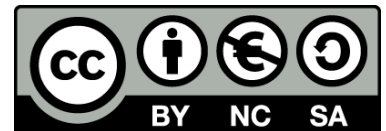
⊕ Métadonnées :

- Métadonnées renseignées sur le catalogue de Géorep.nc
- Fichiers « lisez-moi » attachés aux fichiers téléchargés
- Plusieurs champs EXIF et IPTC renseignés sur les fichiers Raster

⊕ Conditions Générales d'Utilisation (CGU) : Il s'agit de rappeler aux utilisateurs les contraintes juridiques et techniques attachées aux données géographiques numériques mises à disposition par le service topographique de la DITTT. Elles sont associées à chaque fichier téléchargé/livré.

⊕ Licence Creative Commons BY-NC-SA associée à chaque produit « gratuit » :

- Version 3.0 traduite (en attendant la v4 en FR)
- **BY** : Attribution => il faut citer la source
- **NC** : Non Commercial => pas d'utilisation commerciale
- **SA** : Share Alike => obligation de partager dans les mêmes conditions



<http://creativecommons.fr/licences>

Plate-forme de téléchargement

⊕ Déjà existante mais grosse montée en puissance avec ajout de :

- 34 000 fichiers pour 26 Go
- 2 nouveaux onglets
- 12 nouveaux produits

