

Déploiement du SIG CADASTRE V2

L'outil de gestion du foncier calédonien

Direction des Infrastructures, de la Topographie et des Transports
Terrestres (DITTT)
Service topographique
Bureau du cadastre

Karim OUNI – Chef de projet

31 août 2016

▶ sigcadastre

▶ Bureau du cadastre : 28 03 07

▶ Renseignements : cadastre.dittt@gouv.nc

▶ SIG cadastre : sigcadastre.dittt@gouv.nc

Rendez-vous sur www.cadastre.gouv.nc

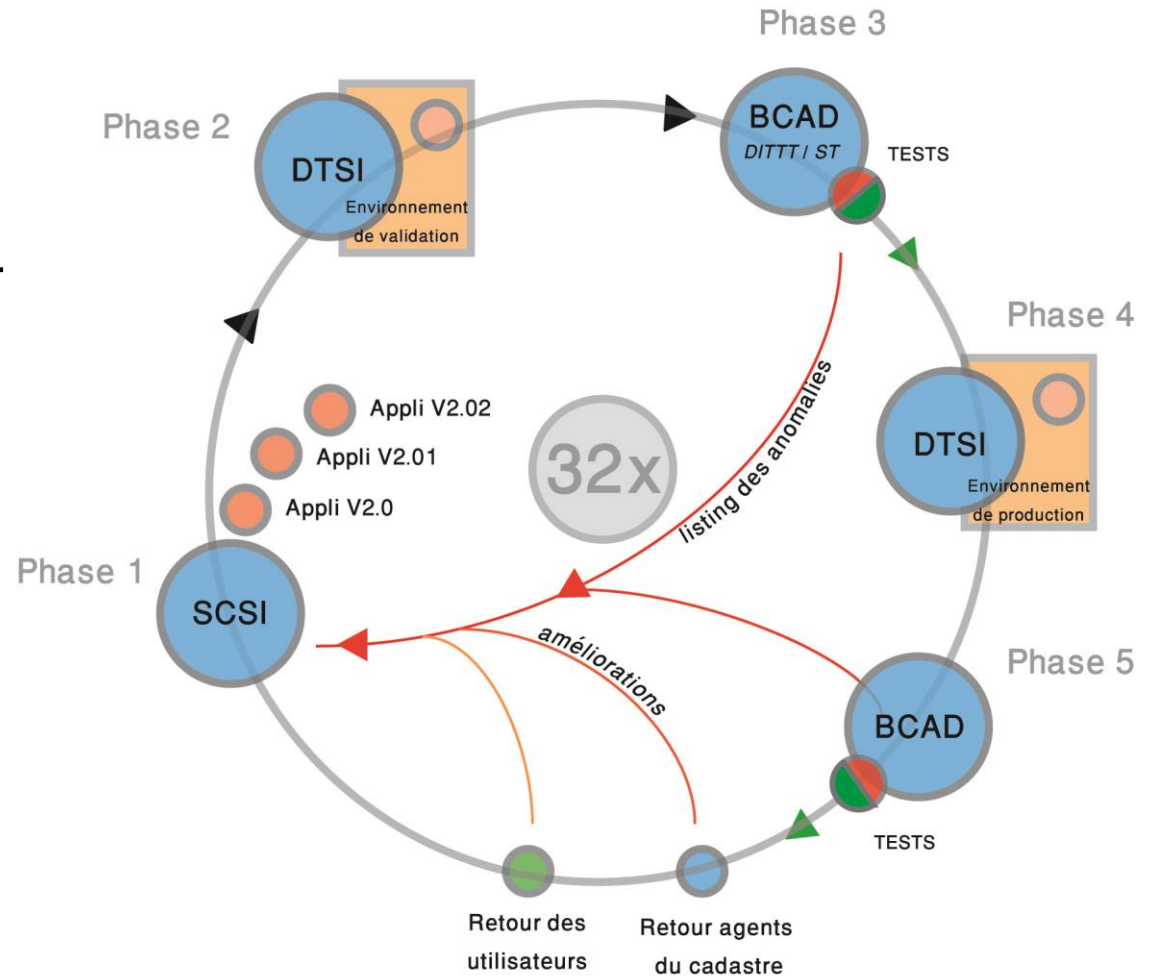
1 / Processus de mise en place de la V2

Trois principaux acteurs

Un long processus de développement

Un cycle joué plus d'1 an

32 versions jusqu'à aujourd'hui.

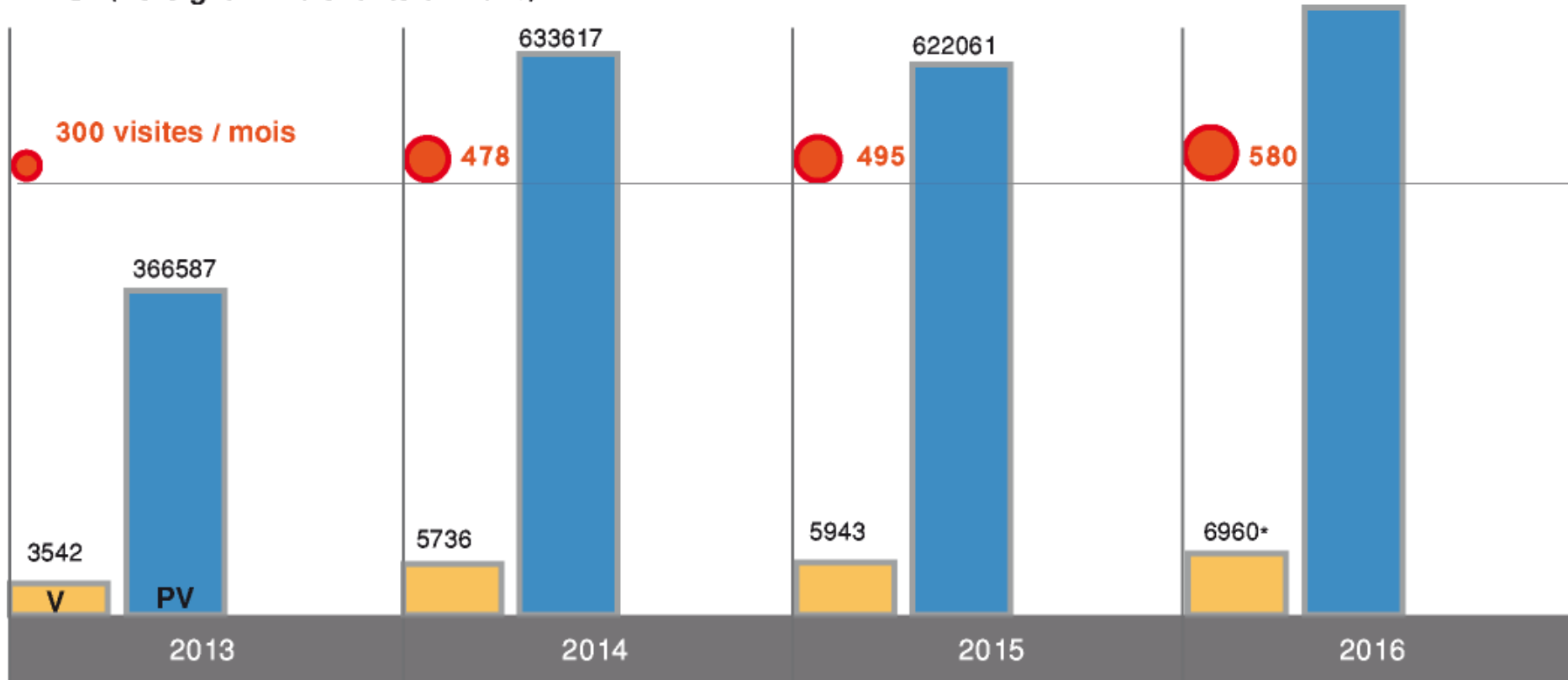


2 / Evolution des utilisateurs

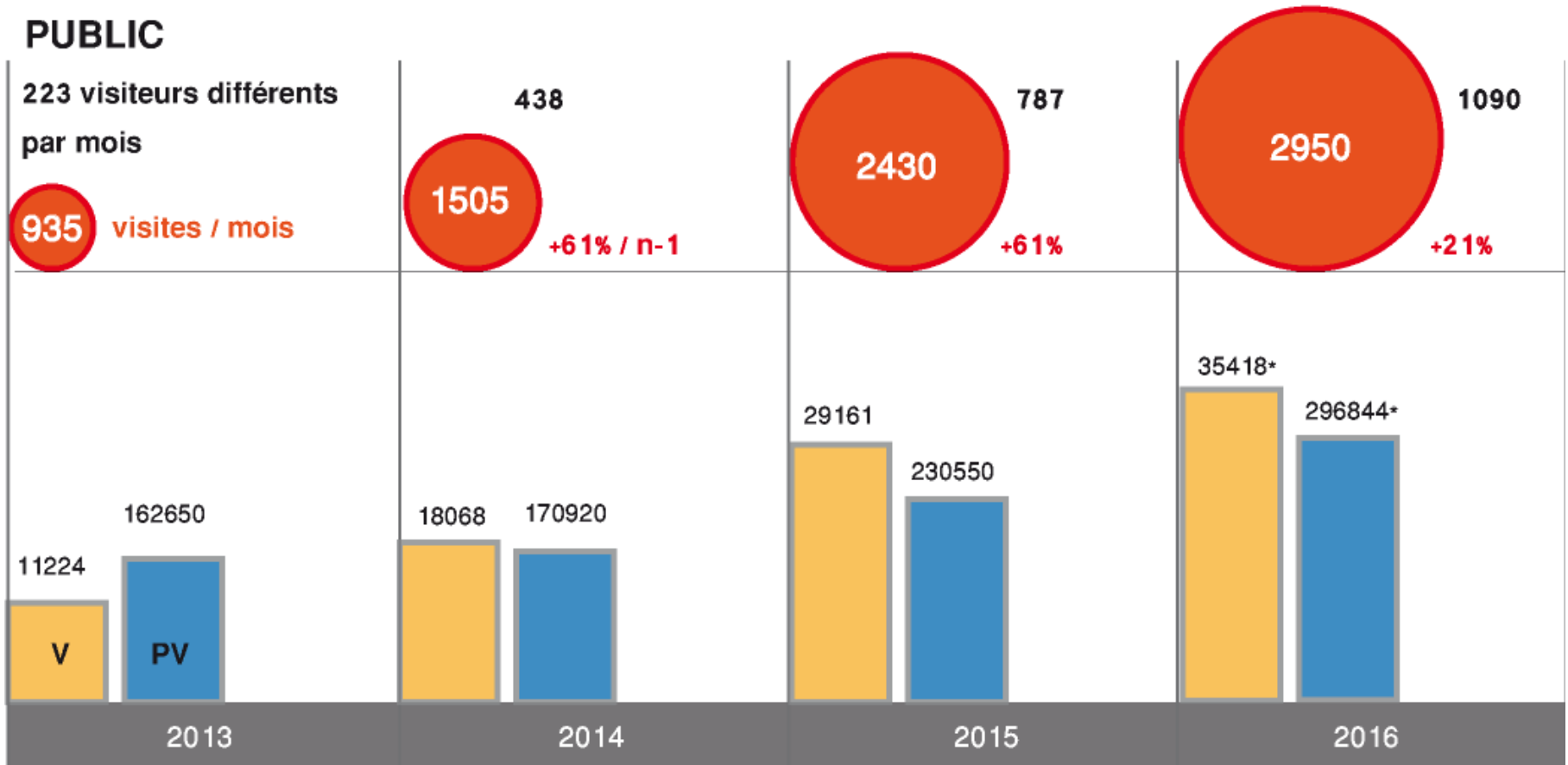


3 / Fréquentation des professionnels

PRO (hors gvt = 240 clients en 2016)



4 / Visites du public



L'appli en résumé

✓ 600 visites par mois pour les professionnels

✓ 3000 visites par mois pour le public

✓ Un service à valeur ajoutée

▶ sigcadastre

▶ Bureau du cadastre : 28 03 07

▶ Renseignements : cadastre.ditt@gouv.nc

▶ SIG cadastre : sigcadastre.ditt@gouv.nc

Rendez-vous sur www.cadastre.gouv.nc

5 / Notre démarche

✓ **Objectifs : Améliorer le produit**

Fonctionnement (ergonomie) et services

(Faire gagner du temps aux utilisateurs – notamment les agents du cadastre - et apporter plus de valeur ajoutée)

✓ **Comment a-t-on orienté les améliorations ?**

Cahier des charges initial + questionnaire de satisfaction (retour du sentiment de 200 utilisateurs)
+ utilisation quotidienne

✓ **Et ensuite ?**

Des améliorations métier à prévoir

Evolution des technologies qu'il faudra suivre.

6 / Démonstration (selon profil)

- ✓ **Public**

- ✓ **Agent collectivité**

- ✓ **Géomètre**

- ✓ **Notaire**

- ✓ **Agent DSF**

The logo for sigcadastre, featuring a stylized blue and white circular emblem with a central sun-like shape and radiating lines, positioned to the left of the text.

sigcadastre

▶ Bureau du cadastre : 28 03 07

▶ Renseignements : cadastre.ditt@gouv.nc

▶ SIG cadastre : sigcadastre.ditt@gouv.nc

Rendez-vous sur www.cadastre.gouv.nc

7 / Gestion des droits par profil d'utilisateur

(accès selon profils)

Profil type / modules	Carto	Ref	Parcelle + fiche proprio	Entité foncière	Proprio	Dnnc	Cd	Dadc	Actes
Public	X	X			http://cadastre.gouv.nc				
Collectivité	X	X	X		https://www.cadastre_pro.gouv.nc				
Géomètre	X	X	X	X		X	X		
Notaire	X	X	X	X				X	
DSF	X	X	X		X				X

▶ sigcadastre

▶ Bureau du cadastre : 28 03 07

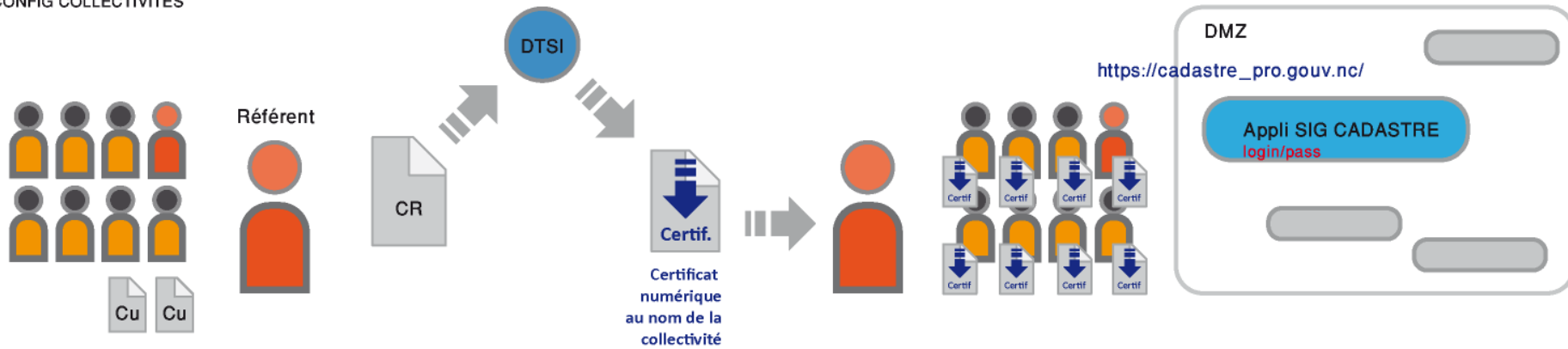
▶ Renseignements : cadastre.dittt@gouv.nc

▶ SIG cadastre : sigcadastre.dittt@gouv.nc

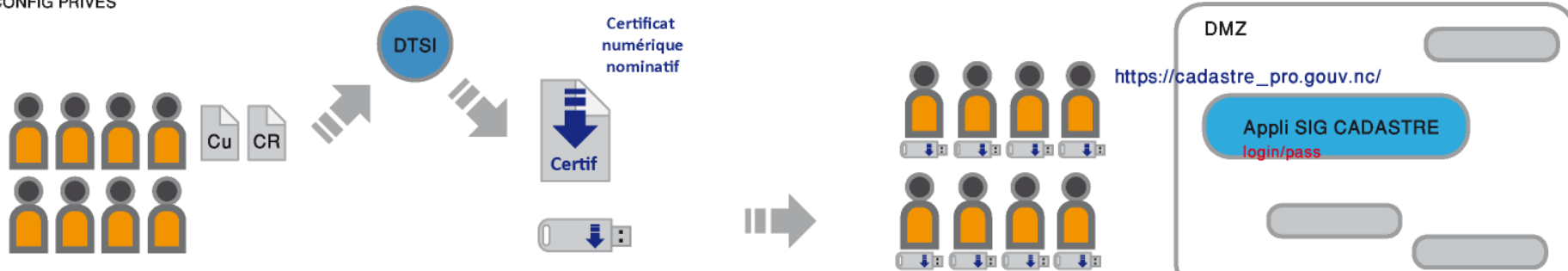
Rendez-vous sur www.cadastre.gouv.nc

7 / Déploiement de la V2

CONFIG COLLECTIVITES



CONFIG PRIVES



8 / Planning

- ✓ **Mise en production de l'application au niveau du cadastre en mai 2016**

- ✓ **Ouverture aux utilisateurs pro**
En cours - avant mi sept 2016 – V1 restera active jusqu'à la fin octobre. Attention, il n'y aura pas de mise à jour des données

- ✓ **Affinage de l'application :**
Jusqu'à la fin 2016 – Feuilles minutes / Format NEIGe pour le dxf / Aide en ligne / Identification du patrimoine des collectivités

- ✓ **Tarifification de l'accès sous forme de redevance envisagée pour le T4 2016 ou début 2017.**

Merci de votre attention !!



▶ sigcadastre

▶ Bureau du cadastre : 28 03 07

▶ Renseignements : cadastre.ditt@gouv.nc

▶ SIG cadastre : sigcadastre.ditt@gouv.nc

Rendez-vous sur www.cadastre.gouv.nc