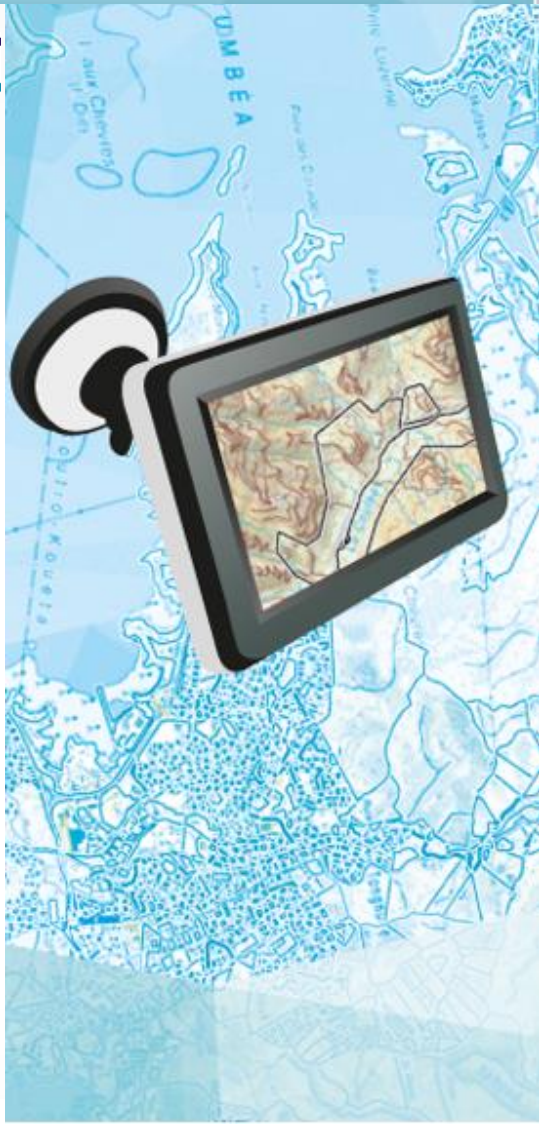




Projet **DATA-NC** & perspectives pour la Nouvelle-Calédonie

Jean MASSENET, Coordinateur Data Terra pour l'Océanie
jean.massenet@data-terra.org

GISday
2025



DATA-NC : un projet collectif



DATA-NC

Données pour l'Adaptation
du Territoire Anthropocénique
en Nouvelle-Calédonie

CRESICA 10 Ans

Consortium pour la recherche, l'enseignement supérieur et l'innovation
en Nouvelle-Calédonie



Problématique scientifique

Comment **améliorer la mise à disposition**, l'**interopérabilité** et la **réutilisation** des données scientifiques multisectorielles relatives au climat et à l'environnement en Nouvelle-Calédonie, afin de **favoriser des approches intégrées** de la recherche et de l'action face au changement climatique ?

VISION : Une infrastructure durable au service de la recherche et des politiques

Objectifs du projet

- Créer un méta-catalogue **FAIR** de données environnementales et climatiques
 - Faciliter l'accès, la réutilisation et l'interopérabilité des données
 - Structurer une gouvernance interinstitutionnelle de la donnée
- **Préfigurer un Centre de Données et de Services (CDS)* pour le NC**

* *Infrastructure numérique* qui vise à **collecter, organiser, valoriser et diffuser** des données scientifiques en lien avec l'observation de la Terre et de l'environnement.

Plateforme opérationnelle assurant **la gestion, l'accès et l'exploitation** des données, en fournissant aux utilisateurs scientifiques, institutionnels et socio-économiques des **services de diffusion, de traitement, de documentation et d'accompagnement** à l'usage des données.


>> *sujets d'infrastructure technique, de données, de compétences et de logiciels et de procédés de traitements.*

Résultats et impacts attendus

- Accès facilité à des données fiables pour la recherche et la prise de décision éclairée
- Soutien aux politiques publiques (adaptation, santé, littoral...)
- Visibilité nationale via Data Terra et le MESR
- Intégration régionales via les programmes CPS (ex PDH, DEP)



Vers un CDS fédérateur en NC ?



MESOCAL



Portail
Biodiversité



MESR, RDG & ADLD



MINISTÈRE
DE L'ENSEIGNEMENT
SUPÉRIEUR
ET DE LA RECHERCHE

*Liberté
Égalité
Fraternité*



RÉPUBLIQUE
FRANÇAISE

*Liberté
Égalité
Fraternité*

recherche.data.gouv.fr



Un écosystème au service du partage
et de l'ouverture des données de recherche



Ateliers de la donnée (ADLD)



Structures locales de proximité pour accompagner les équipes de recherche dans la gestion raisonnée, l'ouverture (FAIRisation) et la valorisation des données de recherche.

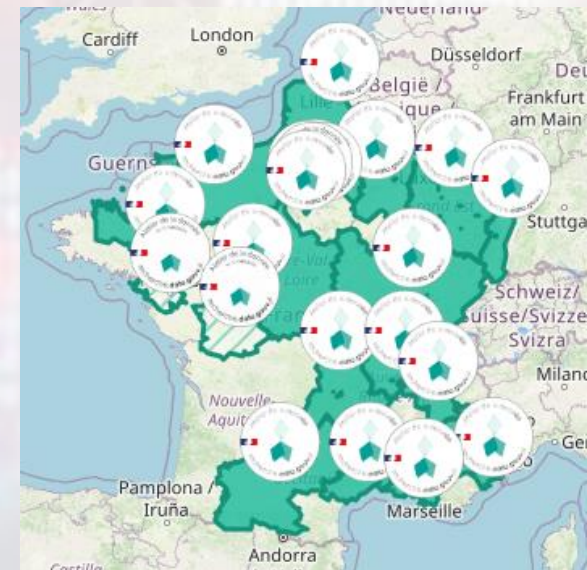
ADLD = guichet unique, pour accompagner les utilisateurs sur tout le cycle de vie de la donnée via des « services »

Critères de labellisation :

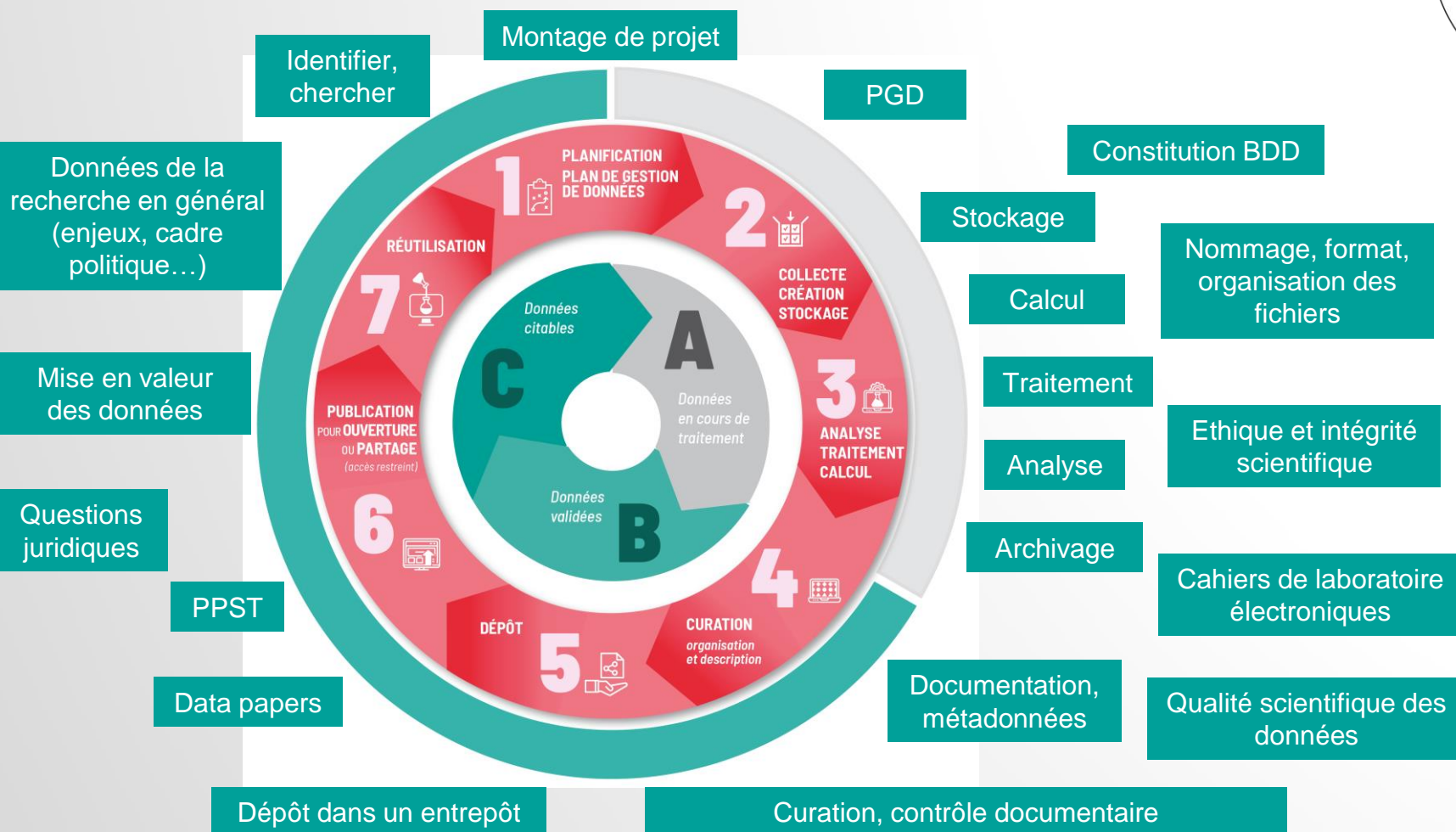
- Définition d'un **portage** & d'une **gouvernance**
- Clarification du **fonctionnement**
- Dispense de **services** référencés

Vers un « ADLD NC » ?

Fonctionne en réseau



Cycle de vie des données & Services associés



Niveaux de services ADLD

- 1 Sensibilisation
- 2 Orientation
- 3 Conseil
- 4 Formation
- 5 Mise en œuvre



Un phasage général adapté

1. Plusieurs projets locaux en infra (Mésocentre) et en données
2. Un projet DATA-NC fédérateur, en préfiguration d'un CDS NC
3. Appui des services à la donnée, vers une labellisation ADLD
4. Lien naturel avec l'écosystème national



Merci !



Jean MASSENET, Coordinateur Data Terra pour l'Océanie
jean.massenet@data-terra.org

GISday
2025

