


CLUB GÉOMATIQUE : UNE ANNÉE RICHE EN ÉVÉNEMENTS



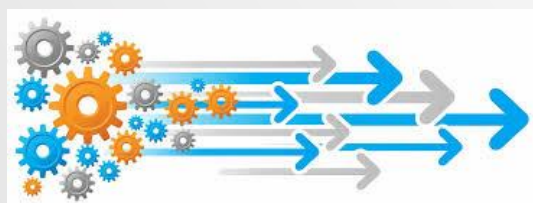

GISday
2019





SOMMAIRE

- L'esprit Club : rappel
- 4 ans d'existence...
- 2019 : les faits marquants
- Et pour l'année prochaine ?



L'ESPRIT CLUB : RAPPEL

« Un réseau est un ensemble d'éléments de même nature reliés les uns aux autres »

- Un ensemble d'acteurs (indépendants les uns des autres)

22 structures composent aujourd'hui le Club.

- Une appartenance fondée sur des compétences, valeurs ou objectifs communs

La géomatique !!!

- Des relations de coopération libres et volontaires

*Les **réunions** sont organisées sur le principe du **volontariat**.*

- Des contributions réciproques, une mise en avant de l'intelligence collective

***Echanges** d'informations, mise en œuvre de **groupe de travail**.*

Objectif principal du Club : Animation d'un réseau technique

Mieux se connaître, favoriser les coopérations, communiquer, échanger et valoriser nos actions.



LES 22 MEMBRES ACTUELS

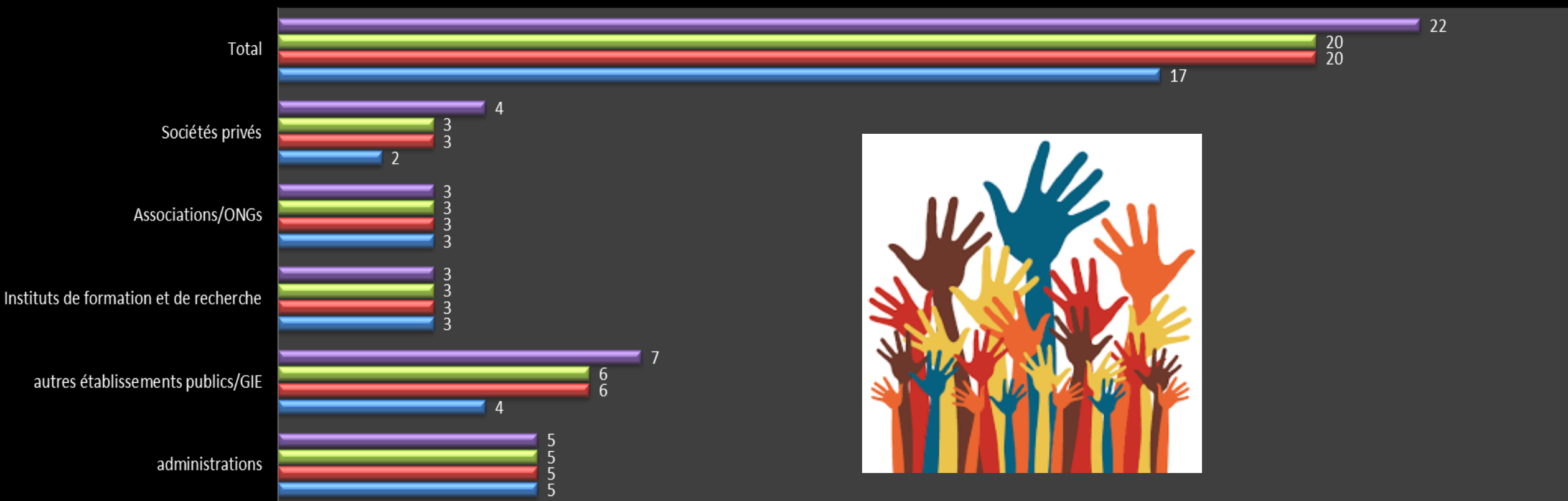


4 ANS D'EXISTENCE ... (1/3)

22 membres actifs en 2019

Evolution du nombre de membres entre 2016 et 2019

■ 2019 ■ 2018 ■ 2017 ■ 2016



4 ANS D'EXISTENCE... (2/3)

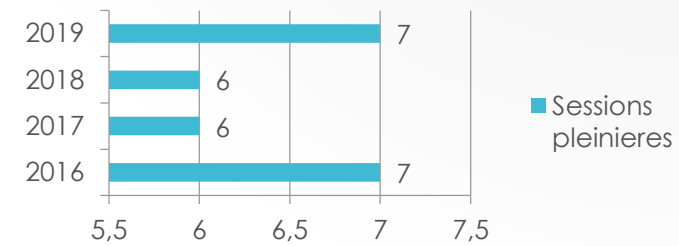
13 réunions trimestrielles ont permis d'**échanger** sur **46** sujets

7 GTs ont été organisé afin d'approfondir des sujets d'intérêt

1 page Internet sur **GEOREP** dédié au Club

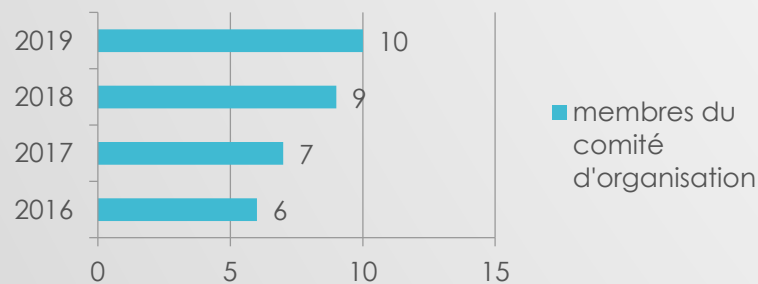
1 point focus régional « SIG/Télédétection »

Sessions plénières

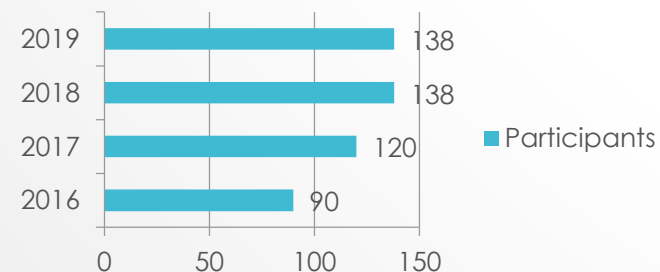


Les 4 GISDays en chiffres

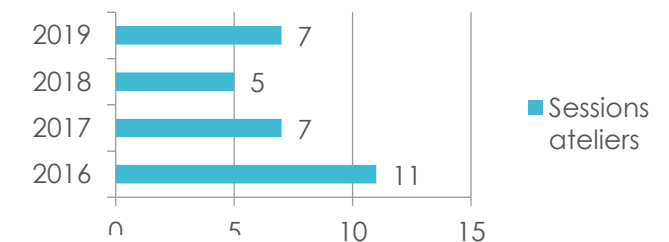
membres du comité d'organisation



Participants



Sessions ateliers



4 ANS D'EXISTENCE... (3/3)

1 outil commun et de référence pour les utilisateurs : Le catalogue UIA


Mise en production : Mai 2018



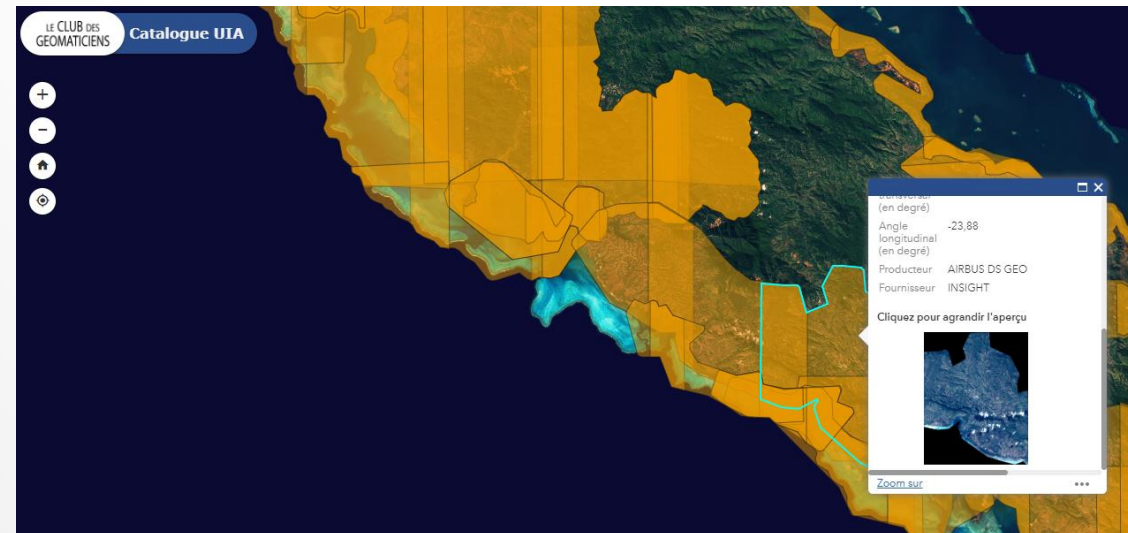
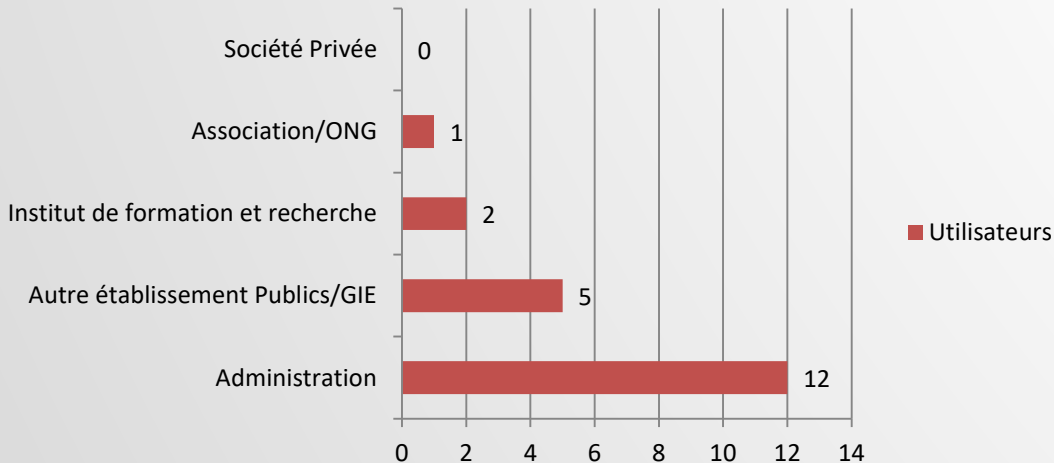
2 mise à jour majeures (Insight)

138 références d'images disponibles

Une moyenne de **45** visites /mois en 2019



9 structures / **20** utilisateurs



Une v1.2 prévue en 2020



2019 : LES FAITS MARQUANTS

Les animations 2019



MARS	AVRIL	MAI	JUIN	JUILLET	AOUT	SEPTEMBRE	OCTOBRE	NOVEMBRE	DECEMBRE
VE 1	LU 1	ME 1	SA 1	LU 1	JE 1	DI 1	MA 1	VE 1	DI 1
SA 2	MA 2	JE 2	DI 2	MA 2	VE 2	LU 2	ME 2	SA 2	LU 2
DI 3	ME 3	VE 3	LU 3	ME 3	SA 3	MA 3	JE 3	DI 3	MA 3
LU 4	JE 4	SA 4	MA 4	JE 4	DI 4	ME 4	VE 4	LU 4	ME 4
MA 5	VE 5	DI 5	ME 5	VE 5	LU 5	JE 5	SA 5	MA 5	JE 5
ME 6	SA 6	LU 6	JE 6	SA 6	MA 6	VE 6	DI 6	ME 6	VE 6
JE 7 GT 1 Ouverture IDS	DI 7	MA 7	VE 7	DI 7	ME 7	SA 7	LU 7	JE 7 GISDAY	SA 7
VE 8	LU 8	ME 8	SA 8	LU 8	JE 8	DI 8	MA 8	VE 8	DI 8
SA 9	MA 9	JE 9	DI 9	MA 9	VE 9	LU 9	ME 9	SA 9	LU 9
DI 10	ME 10	VE 10	LU 10	ME 10 MOS/OSS NC	SA 10	MA 10	JE 10	DI 10	MA 10
LU 11	JE 11	SA 11	MA 11	JE 11	DI 11	ME 11	VE 11	LU 11	ME 11
MA 12	VE 12	DI 12	ME 12	VE 12	LU 12	JE 12	SA 12	MA 12	JE 12
ME 13	SA 13	LU 13	JE 13	SA 13	MA 13	VE 13	DI 13	ME 13	VE 13
JE 14	DI 14	MA 14	VE 14	DI 14	ME 14	SA 14	LU 14	JE 14	SA 14
VE 15	LU 15	ME 15	SA 15	LU 15	JE 15	DI 15	MA 15	VE 15	DI 15
SA 16	MA 16	JE 16	DI 16	MA 16	VE 16	LU 16	ME 16	SA 16	LU 16
DI 17	ME 17	VE 17	LU 17	ME 17	SA 17	MA 17	JE 17	DI 17	MA 17
LU 18	JE 18	SA 18	MA 18	JE 18	DI 18	ME 18	VE 18	LU 18	ME 18
MA 19	VE 19	DI 19	ME 19	VE 19	LU 19	JE 19 Réunion T3	SA 19	MA 19	JE 19
ME 20	SA 20	LU 20	JE 20	SA 20	MA 20	VE 20	DI 20	ME 20	VE 20
JE 21	DI 21	MA 21	VE 21	DI 21	ME 21	SA 21	LU 21	JE 21	SA 21
VE 22	LU 22	ME 22	SA 22	LU 22	JE 22	DI 22	MA 22	VE 22	DI 22
SA 23	MA 23	JE 23	DI 23	MA 23	VE 23	LU 23	ME 23	SA 23	LU 23
DI 24	ME 24	VE 24 GT 2 Animation IDS	LU 24	ME 24	SA 24	MA 24	JE 24	DI 24	MA 24
LU 25	JE 25 GT 1 2 Ouverture IDS	SA 25	MA 25	JE 25	DI 25	ME 25	VE 25 CO GISDAY 3	LU 25	ME 25
MA 26	VE 26	DI 26	ME 26	VE 26	LU 26	JE 26	SA 26	MA 26	JE 26
ME 27	SA 27	LU 27	JE 27 Réunion T2	SA 27	MA 27 CO GISDAY 1	VE 27 CO GISDAY 2	DI 27	ME 27	VE 27
JE 28 Réunion T1	DI 28	MA 28	VE 28	DI 28	ME 28	SA 28	LU 28	JE 28	SA 28
VE 29	LU 29	ME 29	SA 29	LU 29	JE 29 GT Drones 2019-1	DI 29	MA 29	VE 29	DI 29
SA 30	MA 30	JE 30	DI 30	MA 30	VE 30	LU 30	ME 30	SA 30	LU 30
DI 31		VE 31		ME 31	SA 31		JE 31		MA 31

Groupes de travail

- GT 1 : Ouverture IDS
- GT 2 : Animation IDS
- GT3 : MOS → OSS NC
- GT4 : ODD et technologies spatiales

Réunions trimestrielles

- 1^{ère} réunion : En Province Sud
- 2^{ème} réunion : Thématique « Drones »
- 3^{ème} réunion : En Province Nord

GISDay 2019

- 3 réunions Comité d'Organisation
- 1 journée évènement

GT « Drones »

- 1^{ère} réunion : GT « Drones » 2019



ET POUR L'ANNEE PROCHAINE

Les sujets 2020



Groupe de travail : Objectif de développement durable et technologie spatiale

Groupe de Travail : les outils de collectes de données terrains (à confirmer)

Participation active à l'élaboration du Cahier des charges commun « MOS » (ArtGéodev NC)



Les animations

A l'étude : Le 5^{ème} anniversaire du GISDay en Province Nord ?



: La 3^{ème} réunion Trimestrielle 2020 en Province des Iles Loyautés?

Groupe de Travail « Drones » : la suite (fréquence à préciser)



Application UIA

Evolution suite au sondage utilisateur réalisé en octobre 2019



Et tous les autres sujets soulevés par notre communauté....



Bon GISDay 2019!!!

« Si une image vaut 1 000 mots, une carte en vaut 10 000 !!!! »

GISday
2019

