

GIS day

Jeudi 16 novembre 2017


Journée du Club Géomatique de la Nouvelle-Calédonie

Amphithéâtre de la province Sud



Club géomatique NC

Déjà 2 ans d'existence



GISday



Damien Buisson
Animateur du Club Géomatique NC
Chef du Service de la Géomatique et de la Télédétection
DTSI - Gouvernement de la Nouvelle-Calédonie

De quoi va-t-on parler ?

RAPPEL

Un rappel sur le “Club Géomatique NC”

Que s’est-il passé cette année?

**BEST OF
2017
(SO FAR)**

ET APRÈS ?

Et les perspectives...

GISday

Rappel sur le Club (1/2)

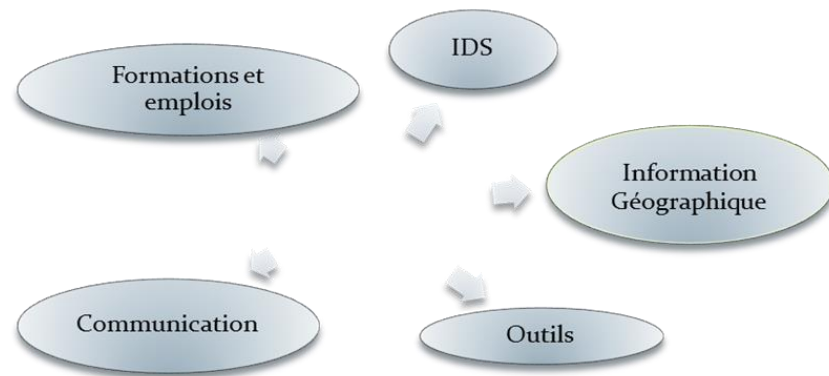


« La vocation du « Club Géomatique NC » est l'animation d'un réseau technique réunissant un ensemble d'acteurs (responsables d'IDS, producteurs de données géographiques) de la sphère publique et privée de Nouvelle-Calédonie .»



Les objectifs affichés sont toujours de :

- Mieux se connaître;
- Favoriser les **coopérations** et les synergies;
- **Communiquer**, échanger, **valoriser** nos actions;
- **Diffuser** de l'information;



GISday

Rappel sur le Club (2/2)

Aujourd'hui, le Club est représenté par **20** structures

Les administrations (5)

Le Gouvernement de la Nouvelle-Calédonie

Les 3 Provinces

La Ville de Nouméa



Les autres établissements publics/GIE (6)

L'OPT

Le GIE SERAIL

La CPS

Le SIGN

Le SHOM

L'ISEE



Les instituts de formation et de recherche (3)

L'IRD

L'IFREMER

L'UNC



Pacific Community
Communauté
du Pacifique



Les associations/les ONG (3)

L'ŒIL

Endemia

Conservation International



Les sociétés privées (3)

Vale NC

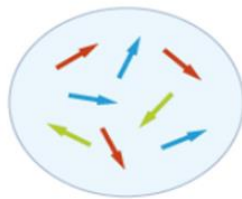
La SLN

Enercal

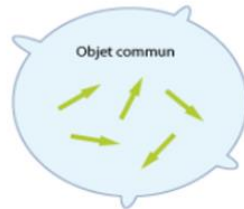


Evolution

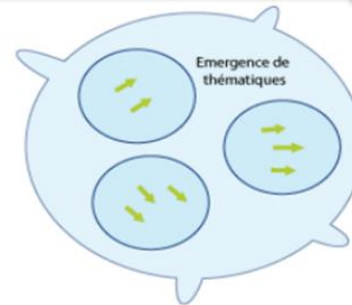
2016 : Mise en place du réseau



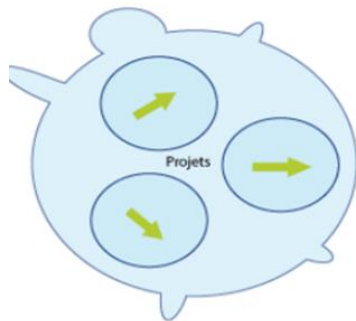
Collectif chaotique



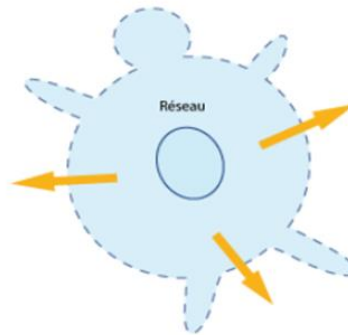
La communauté se forme



La communauté s'informe



La communauté se transforme



La communauté rayonne



Le réseau s'ouvre et se consolide

2017 : Travaux communs initiés


GISday

Résultats (1/2)

(Novembre 2016 – Novembre 2017)



- Nombre de structures : 17 → 20 / +17%
- Nombre de réunions trimestrielles : 3 sur 3 sites différents
Vale NC - Province Sud – Province Nord
- La validation d'un logo et d'un slogan afin d'avoir un début d'identité visuelle : **« Créer, collecter, connecter, collaborer »**



GIS
day

1 Projet commun: GIS DAY 2017



Diffusion de l'ensemble des travaux sur georep.nc :

La page Géorep du Club a été ouverte plus de 500 fois en 2017

GISday

Résultats (2/2)

(Novembre 2016 – Novembre 2017)



**C'EST
NOUVEAU!**

Organisation de 2 groupes de travail :

- « Acquisition et partage de l'information géo-maritime en Nouvelle-Calédonie » **(Finalisé)**



- « Echanges de données Géo localisées en Nouvelle-Calédonie : définition et besoin des membres du club » **(En cours)**

Objectif : répondre à des besoins opérationnels des membres du club en faisant des actions concrètes

→ **Mise en place de fiches de recommandation** qui synthétise les travaux réalisés

GISday

Et les perspectives...

(Novembre 2017 – Novembre 2018)



- Une charte graphique en cours de finalisation
- Une nouvelle page pour le Club
→ Mise en valeur des fiches de recommandations et travaux



- GIS DAY 2018

- Des projet communs ?



- Des nouveaux groupes de travail ? Ca dépends de nous....



GISday

Merci pour votre attention



Bon GISDay @ tous

GISday

GIS day

Jeudi 16 novembre 2017

Journée du Club Géomatique de la Nouvelle-Calédonie

Amphithéâtre de la province Sud

