

GIS day

Mercredi 16 novembre 2016

Journée du Club Géomatique de la Nouvelle-Calédonie

Amphithéâtre de la province Sud



Club Géomatique NC

Retour sur 1 an d'existence



GISday

Damien Buisson
Chef du Service de la Géomatique et de la Télédétection
DTSI - Gouvernement de la Nouvelle-Calédonie

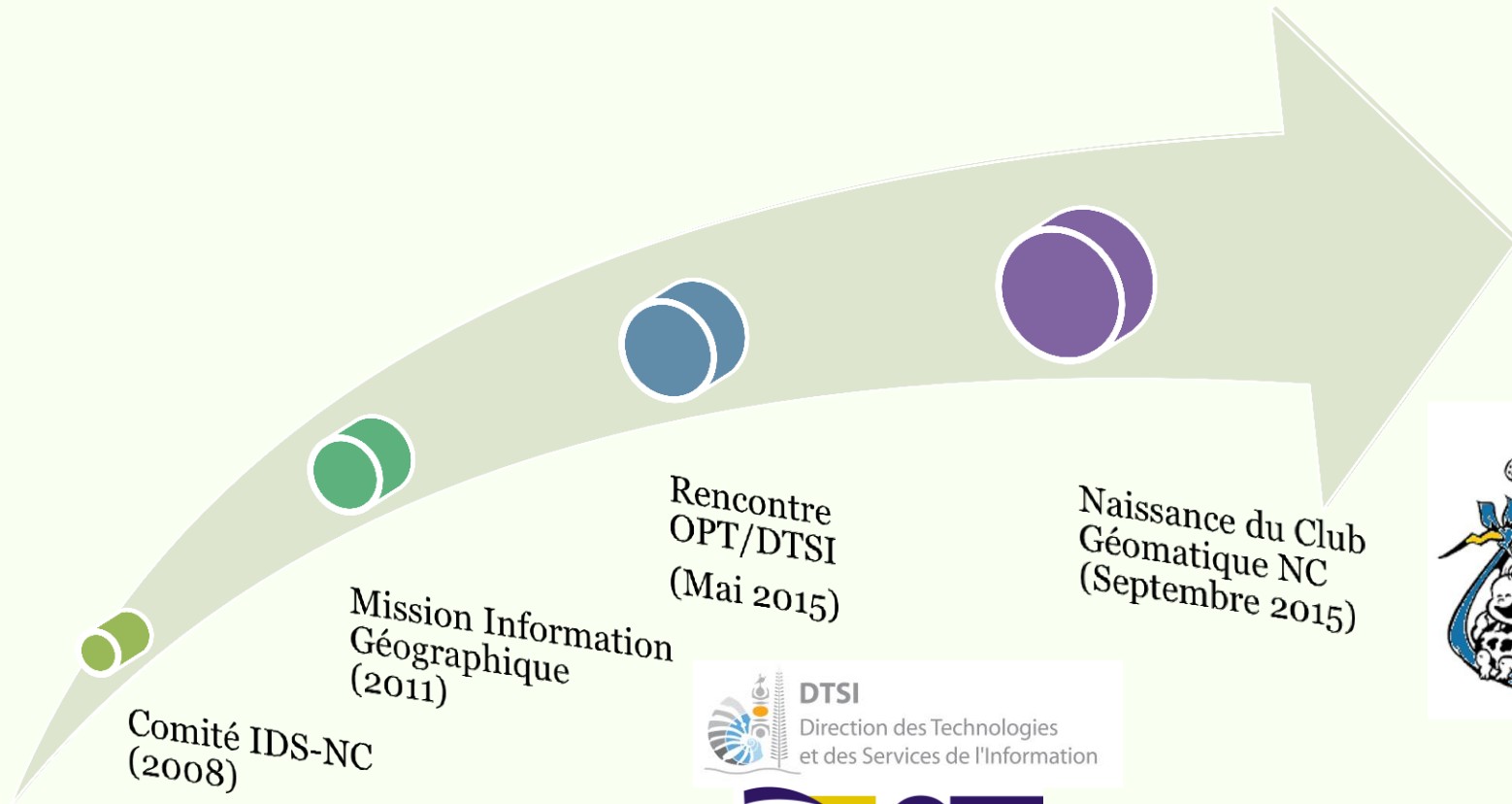


Sommaire

- 1 Un Club, pourquoi?
- 2 Un Club, pour qui ?
- 3 Un Club, comment?
- 4 Quelques chiffres
- 5 Et ensuite ?
- 6 Ce qui nous manque
- 6 Questions ?



Un Club, pourquoi? – Le Contexte



GISday

Un Club, pourquoi? – Les Objectifs

Un réseau c'est :

- Un ensemble d'acteurs indépendants ;
- Une appartenance fondée sur des objectifs communs;
- Des relations de coopération volontaires;
- Des contributions réciproques, une valeur ajoutée collective;
- Des relations alternant présentiel et à distance;


“Mettons en commun ce que nous avons de meilleur et enrichissons-nous de nos mutuelles différences.”

Paul Valéry

Les objectifs affichés pour le Club :

- Mieux se connaître (entre nous);
- Favoriser les coopérations et les synergies;
- Communiquer, échanger, valoriser nos actions;
- Diffuser de l'information;

« La vocation du «Club Géomatique NC » est l'animation d'un réseau technique réunissant un ensemble d'acteurs (responsables d'IDS, producteurs de données géographiques) de la sphère publique et privée de Nouvelle-Calédonie .»



GISday



Un Club, pour qui? – Les membres

Aujourd'hui, le Club est représenté par **17** structures

Les administrations

- Le Gouvernement de la Nouvelle-Calédonie
- Les 3 Provinces
- La Ville de Nouméa

Les autres établissements publics/GIE

- L'OPT
- Le GIE SERAIL
- La CPS
- Le SIGN

Les instituts de formation et de recherche

- L'IRD
- L'IFREMER
- L'UNC

Les associations/les ONG

- L'ŒIL
- Endemia
- Conservation International

Les sociétés privées

- Vale NC
- La SLN



Un Club, comment ? – Organisation 1/2



Le réseau

Informel basé sur les relations interpersonnelles

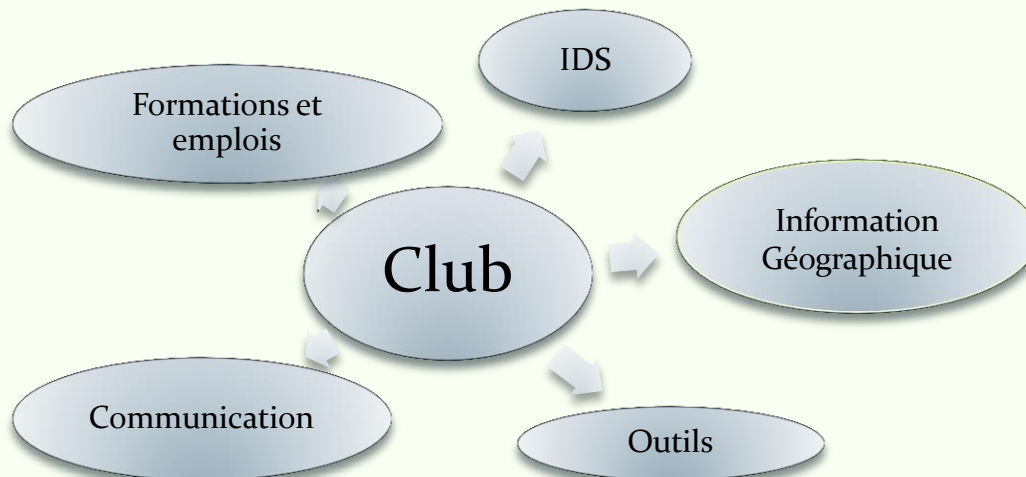
Forme dite **décentralisée** :

17 structures → 17 têtes de réseaux (relais)

L'animation

Animateur principal : Gouvernement de la NC

Rencontres **trimestrielles**/ Hôte tournant



Les espaces d'échanges

GISday

Un Club, comment ? – Organisation 2/2

Les outils disponibles et opérationnels

Des rencontres trimestrielles



Club «Géomatique NC»

Une rubrique Club GEOMATIQUE NC sur le portail GEOREP

Un relais de vos projets possible via le Bulletin de la Géomatique (trimestriel)



Un relais de vos informations « Géomatique » via le  du GEOREP

L'organisation d'une journée annuelle géomatique



GISday

Quelques chiffres

Période septembre 2015 – novembre 2016

Nombre de structures : 11 → 17 -- +54% en 1 an

Nombre de réunions trimestrielles : 2 (2015) + 3 (2016) sur 5 sites différents
DTSI - Ville de Nouméa – IRD – Province Sud – Province Nord

1 Projet Commun: GIS DAY 2016

Nombre de sujets traités concernant :

- les outils SIG : 10
- Les données géographiques : 6
- La com. : échanges sur l'actualité du moment;
- La formation et emploi : échange sur l'actualité du moment;

La page Géorep du Club a été ouverte plus de 1000 fois en 2016

Sujets communs Inter-structures :

- Besoin en formations communes relayées
- Echanges sur des données de références initiées
(Adressage, MOS 2010-2014,)

The Place of Be



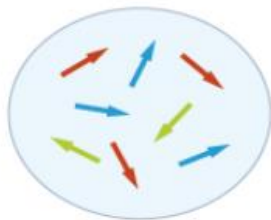
GISday

Et ensuite ...


Septembre 2015



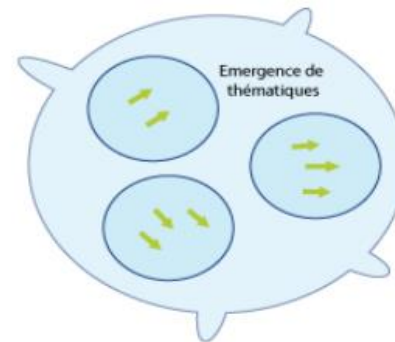
Novembre 2016



Collectif chaotique



Objet commun
La communauté se forme

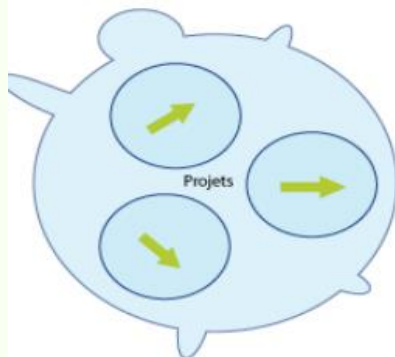


Emergence de thématiques
La communauté s'informe

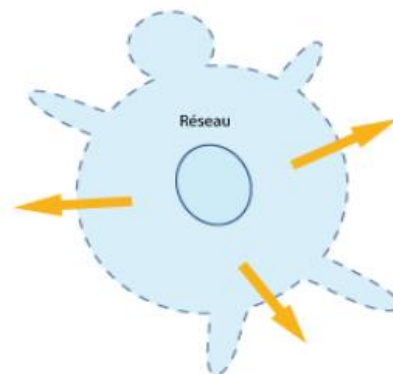
Novembre 2016



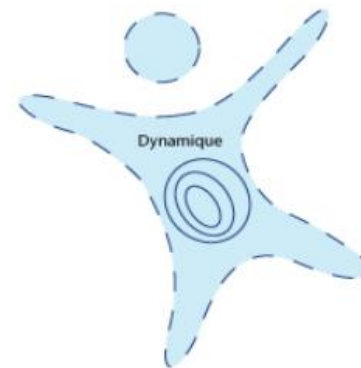
2018 ??



Projets
La communauté se transforme



Réseau
La communauté rayonne



Dynamique
Le réseau s'ouvre et se consolide

Ce qui nous manque...

Lancement d'un concours pour définir :

- le logo du «Club Géomatique NC»
- le slogan du «Club Géomatique NC»



Merci de soumettre vos propositions avant le **01/01/2017** à damien.buisson@gouv.nc

Les résultats seront annoncés lors de la prochaine réunion Club (1^{er} trimestre 2017) (vote des têtes de réseaux)

Incitation à la participation :
Des lots sont à gagner !!!



GISday

Questions?



GIS day

Mercredi 16 novembre 2016

Journée du Club Géomatique de la Nouvelle-Calédonie

Amphithéâtre de la province Sud

